



İÇ  
KAHRAMANMARAŞ VALİLİĞİ  
İl Afet ve Acil Durum Müdürlüğü

Sayı : 48802187-952.01.04.04-E.5734

12.01.2018

Konu : Afete Maruz Bölge 2. kısım

ONİKİŞUBAT BELEDİYE BAŞKANLIĞINA

İlgi : 7269 Sayılı Umumi Hayata Müessir Afetler Dolayısıyla Alınacak Tedbirlerle Yapılacak Yardımları Dair Kanun.

İlimiz, Onikişubat İlçesi sınırları içerisinde meydana gelen afet olayları nedeniyle; Küçük Sı Mahallesi'nde heyelan afeti için düzenlenen 29.07.1981 tarihli jeolojik etüd raporu, Hacınbrahımüşağı Mahallesi'nde kaya düşmesi afeti için düzenlenen 23.09.2005-12.01.2009 tarihli jeolojik etüd raporları, Demrek Mahallesi'nde heyelan afeti için düzenlenen 29.04.2005 tarihli jeolojik etüd raporu, Yeniköy Mahallesi'nde heyelan afeti için düzenlenen 25.04.2005 tarihli jeolojik etüd raporu, İsmaili Mahallesi'nde heyelan afeti için düzenlenen 23.09.2005 tarihli jeolojik etüd raporu, Döngel Mahallesi'nde kaya düşmesi afeti için düzenlenen 18.06.2012 tarihli jeolojik etüd raporu, Besen Mahallesi'nde heyelan afeti için düzenlenen 30.09.1996 tarihli jeolojik etüd raporu, Dereboğazı Mahallesi'nde heyelan afeti için düzenlenen 18.10.1996 tarihli jeolojik etüd raporu, Kertmen Mahallesi'nde kaya düşmesi afeti için düzenlenen 08.12.1991-21.12.1993 tarihli jeolojik etüd raporları, Tekin Mahallesi'nde çığ afeti için düzenlenen 18.01.1993 tarihli jeolojik etüd raporu, Çağlayan Mahallesi'nde kaya düşmesi ve heyelan Afetleri için düzenlenen 24.06.1994 - 28.05.2012 tarihli jeolojik etüd raporları, Çınarpanar Mahallesi'nde kaya düşmesi-heyelan afeti için düzenlenen 30.11.1995 tarihli jeolojik etüd raporu Saygılı Mahallesi'nde heyelan-kaya düşmesi afeti için düzenlenen 11.03.2009 tarihli jeolojik etüd istinaden, raporlar eki kroki ve haritalarda sınırları belirtilen alanlar, yazımız ekinde gönderilen Bakanlar Kurulu Kararları ile "Afete Maruz Bölge" ilan edilerek, yapı ve ikamet için yasaklanmıştır.

7269 Sayılı Kanunun 14. Maddesinde "(Değişik: 2/7/1968 - 1051/1 md.) İkinci madde gereğince tespit ve ilan olunan afet bölgelerine dahil şehir, kasaba ve köylerde bina ve mesken yapımı, fen kurullarınca tehlikeli görülen ve sınırları krokilerle tespit olunan yerler, İmar ve İskan Bakanlığınca yapı ve ikamet için yasaklanmış afet bölgeleri sayılır ve durum, belediyesi olan yerlerde belediyesince, köylerde ise ihtiyar meclisesince hemen ilan edilir.

Belediyesi olan yerlerde belediyeler, olmayan yerlerde ihtiyar meclisleri bu yasaklanmış afet bölgesi hükmünü uygulamakla görevlidir." hükmü bulunmaktadır.

Afete Maruz Bölge Kararı bulunan ve afet riski taşıyan alanlar, yapı ve ikamet için yasaklanmış afet bölgeleridir.

KAHRAMANMARAŞ VALİLİĞİ İL AFET VE ACIL DURUM MÜDÜRLÜĞÜ

İletişim Bilgileri: KaHRAMANMARAŞ VALİLİĞİ İL AFET VE ACIL DURUM MÜDÜRLÜĞÜ

İsmetpaşa Mh. 46003 Sk. N:2 2/Hükümet Kömüğü Yanı KAHRAMANMARAŞ

Telefon No: (344) 223 14 14 Belgegeçer No: (344) 223 92 81

İnternet Adresi: kahramanmaraş.afad.gov.tr E-posta: kahramanmaraş@afad.gov.tr

Bilgi için Faylan OZLUK

Jeoloji Mühendisi





T.C.  
KAHRAMANMARAŞ VALİLİĞİ  
II Afet ve Acil Durum Müdürlüğü

- 11 - 22.06.1995 tarih ve 95-7010 Sayılı Bakanlar Kurulu Kararı ve ekleri - Kertmen Mahallesi (6 sayfa)
- 12 - 20.12.1993 tarih ve 93-5204 Sayılı Bakanlar Kurulu Kararı ve ekleri - Tekir Mahallesi (6 sayfa)
- 13 - 22.06.1995 tarih ve 95-7010 Sayılı Bakanlar Kurulu Kararı ve ekleri - Çağlayan Mahallesi (6 sayfa)
- 14 - 25.07.2012 tarih ve 2012-3499 Sayılı Bakanlar Kurulu Kararı ve ekleri - Çağlayan Mahallesi (13 sayfa)
- 15 - 28.05.1996 tarih ve 96-8240 Sayılı Bakanlar Kurulu Kararı ve ekleri - Çınarınar Mahallesi (5 sayfa)
- 16 - 29.06.2009 tarih ve 2009-15159 Sayılı Bakanlar Kurulu Kararı ve ekleri - Saygılı Mahallesi (10 sayfa)

Dağıtım:

Gereği

Bilgi

ONIKIŞUBAT BULDUYE BAŞKANLIĞINA

ONIKIŞUBAT KAYMAKAMLIĞINA

BAYINDIRLIK VE İSKAN BAKANLIĞI  
AFET İŞLERİ GENEL MÜDÜRLÜĞÜ  
AFET ETÜT VE HASAR TESPİT DAİ. BŞK. LIĞI  
JEOLOJİK ETÜT VE İZLEME ŞB. MD. LÜĞÜ

AFETİN TÜRÜ : Heyelan - KD  
ETÜT TARİHİ : 02.03.2009  
RAPOR TARİHİ : 11.03.2009  
ETÜDÜ YAPAN : Ayhan İŞİK  
Sabri SEVİM

İLİ : KAHRAMANMARAŞ  
İLÇESİ : MERKEZ  
KÖYÜ : SAYGILI  
MAH. : KIRMITLI-KALEBAŞI

GENEL HANE : 200  
GENEL NÜFUS : 1000

### AMAC:

KAHRAMANMARAŞ ili, MERKEZ ilçesi, SAYGILI köyünün Kırmitlı-Kalebaşı mahallelerindeki heyelan ve kaya düşmesi olayları ile ilgili olarak Valiliğinin (Bayındırlık ve İskân Müdürlüğü) 17.02.2009 gün ve 385 sayılı yazısı ekindeki 13.02.2009 günlü jeolojik etüt raporuna istinaden yerinde etüt edilmesi.

### ÖNCEKİ ÇALIŞMALAR :

Saygılı köyündeki ilk inceleme 1960 yılında jeolog H. ÜNLÜSOY tarafından yapılmıştır. Raporda; köyün sağlam bir yamaç üstünde kurulduğu kaya düşmesi ve benzer afetlerin burada olmayacağı ancak topografyasının çok arızalı ve sarp olduğu belirlenmiştir.

Köyde ikinci inceleme 02.08.1963 günü yapılmış ve 23.09.1963 günlü rapor düzenlenmiştir. Söz konusu raporda; doğal afet olayına rastlanmadığı ancak topografyanın çok sarp olması nedeniyle köycülük yönünden naklinin uygun olacağı belirtilmiştir.

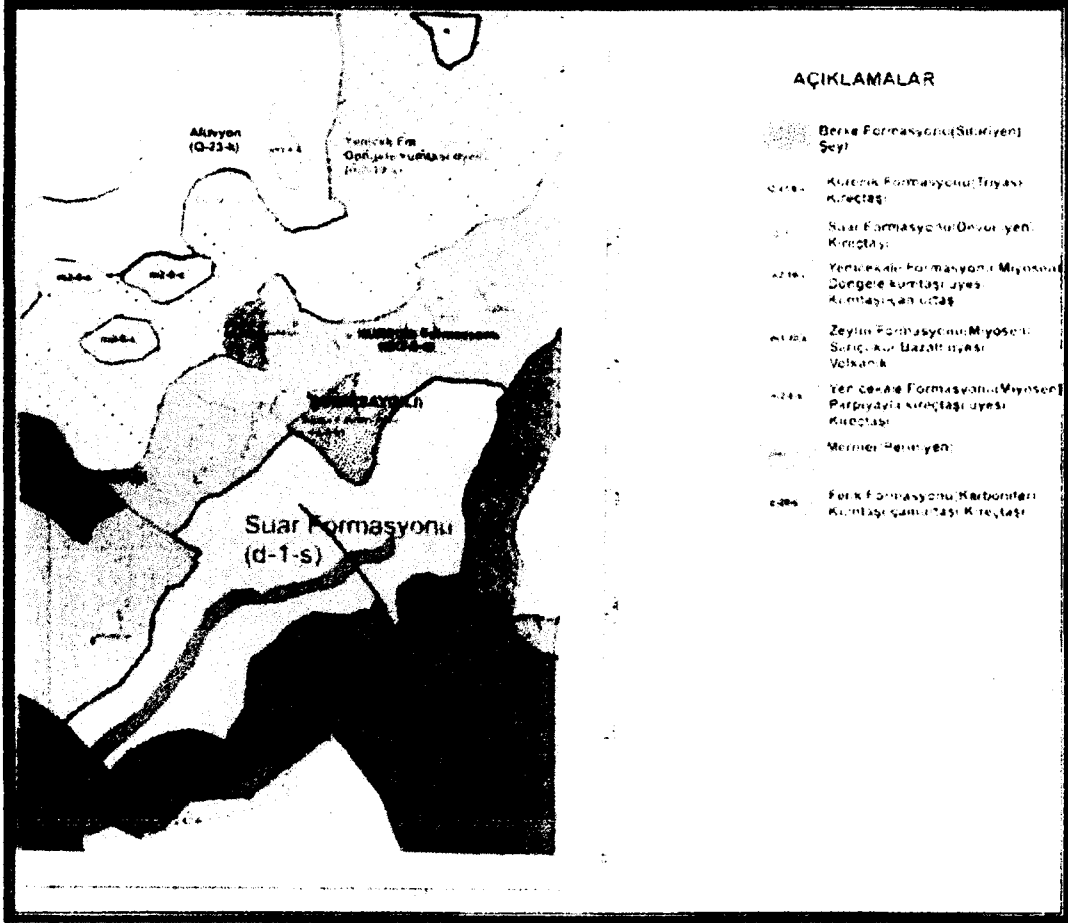
Köyde üçüncü inceleme Derindere mahallesinde heyelan nedeniyle 21.04.1986 günü yapılmış ve 30.05.1986 günlü jeolojik etüt raporu düzenlenmiştir. Raporda; heyelan olayından 1 konutun tamamen yıkıldığı, mahallede dağınık bir yerleşim sebebiyle etkilenen başka konut bulunmadığı, ayrıca bir konutun da kıyı oyulması sonucu gelişen şev göçmesinden etkilendiği, söz konusu iki konut sahibinin olayın Genel Hayata Etkili olmaması sebebiyle konutlarını kendi imkanları ile nakletmeleri gerektiği ve topoğrafik yapının heyelan gelişimine müsait olması nedeniyle kontrol etütleri programına alınması istenilmiştir.

Köyde son etüt Derindere mahallesinde heyelan nedeniyle 23.07.1995 günü yapılmış ve 28.07.1995 günlü jeolojik etüt raporu düzenlenmiştir. Raporda; Derindere mahallesinde derindere çayı ile yolun birleştiği bölgede yolun üst kısmında yeni bir lokal heyelanın geliştiği ve buradaki iki konutu etkilenmesinin söz konusu olduğu belirlenmiştir. Bu olayın dışında herhangi bir heyelan olayına rastlanmadığı belirtilerek mahallenin jeolojik ve topoğrafik özelliklerinin heyelan ilerlemesine müsait olmasından dolayı derindere mahallesinin bir süre daha Bakanlığımız kontrol etütleri programında kalmasının uygun olacağı belirtilmiştir.

Kahramanmaraş, Merkez, Saygılı Köyü  
M.Ş. No: 1908

## JEOLOJİK DURUM:

Saygılı köyünün ve yakın civarında yüzeyleyen birimler; Saygılı köyünün güneyinde suar formasyonuna ait kireçtaşı birimleri ve bu birimleri kesen mermerler bulunmaktadır. Saygılı köyü bulunduğu alanda Berke formasyonuna ait şeyl birimleri ile bu birimlerin üzerinde Kürecik formasyonuna ait kireçtaşları bulunmaktadır. Kalebaşı mahallesinde ise bazı alanlarda Berke formasyonuna ait şeyl birimleri üstünde Yenicekale formasyonuna ait kumtaşı, çamurtaşı birimleri bulunmaktadır. Mahallenin doğusunda ise kürecik formasyonuna ait kireçtaşları bulunmaktadır. Şekil 1:(MTA 1/25 000 jeoloji haritasından alınmıştır.)



Şekil 1: İnceleme alanı ve civarının 1/25000 ölçekli jeoloji haritası (MTA'dan alınmıştır.)

## AFET DURUMU:

KAHRAMANMARAŞ İli, MERKEZ İlçesi, SAYGILI köyünün KIRMITLI-KALEBAŞI mahallelerindeki heyelan ve kaya düşmesi olayları 02.03.2009 tarihinde ekibimizce incelenmiştir.

Kırmitlı mahallesinde; Veli AKILININ konutunun bulunduğu alanın kuzeyinden konuta doğru boyutları değişken olan (1x2x2 m ve 1x1x1 m ebatlarında ) birkaç kaya bloğunun konutun yanına düştüğü ve durduğu gözlemlenmiştir. Düşen kaya bloklarının bulunduğu alanda düşme

Kahramanmaraş, Merkez, Saygılı köyü  
M.D. No: 1008

eğiliminde olan başka kaya bloklarının da olduğu gözlenmiştir. Askı konumunda bulunan kaya bloklarının konut için tehlike göstermektedir. Söz konusu mahallede olmuş ve olması muhtemel kaya düşmesi olayından etkilenen başka konutun olmadığı belirlenmiştir.



Foto:1: Veli Akıllının konutunun bulunduğu alanın üst kotlarında düşmüş ve düşme eğiliminde bulunan kaya bloklarından görünüm.

Kalebaşı mahallesinde ise: meskun alan dışında ve bazı konutların bulunduğu alanlarda özellikle kireçtaşları biriminin(kürecik formasyonu) bulunduğu alanlarda kaya düşmesi olayları gözlenmiştir.Söz konusu kaya düşmesi olayının dışında, mahallenin güney ve batı kısmında olmuş/olması muhtemel heyelan olayları da gözlenmiştir.Gelişen heyelan olayları şeyl birimi(berke formasyonu) ile kumtaşı-çamurtaşı(yenicekale formasyonu) birimlerinin bulunduğu alanlarda meydana gelmiştir. Olmuş heyelan olaylarından bir tanesi mahallenin kuzey-kuzeybatısında Mahmut KALE'nin konutunun bulunduğu alanın yaklaşık 10 metre batısına kadar yaklaştığı ve söz konusu heyelan olayının ilerleme eğiliminde olduğu gözlenmiştir.(Foto 2,3,4)




Foto:2: Mahmut KALE'nin konutunun bulunduğu alanda kumtaşı-çamurtaşı birimi içerisinde gelişen heyelan olayından görünümler.

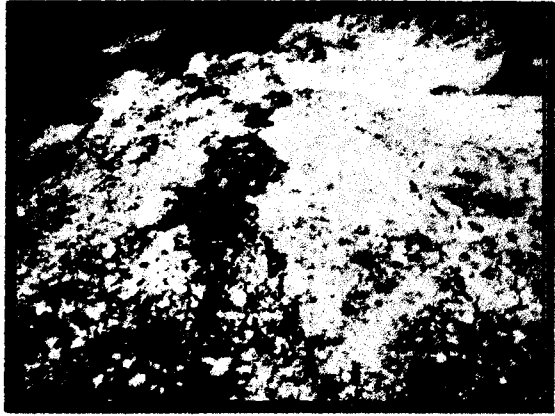


Foto3-4: konutlara yaklaşık 10 metre mesafeye kadar yaklaşan heyelan olayından görünümler.

Ayrıca Mahallede Süleyman ÇAM, Mehmet KALE ve Kadir KALE'nin konutları bulunduğu alanın üst kısmında kaya düşmesi riski ve konutların bulunduğu alanın alt koterlerinde ise muhtemel heyelan olayı gözlenmiştir.

Saygılı köyünün Kırmıtlı ve Kalebaşı mahallerinde olmuş ve olması muhtemel heyelan olayları ile olmuş/muhtemel kaya düşmesi olaylarından etkilenen konutlara ait isim listesi aşağıda belirtilmiştir.

### Afettede isim listesi

<u>S.No</u>	<u>Adı</u>	<u>Soyadı</u>	<u>Baba adı</u>	<u>Açıklamalar</u>
1-	Veli	AKILLI	Ahmet	101 ada 223 nolu parsel
2-	Ramazan	DAĞ		105 ada 1 nolu parsel
3-	Ramazan	DAĞ		105 ada 1 nolu parsel
4-	Mahmut	KALE	Veli	101 ada 306 nolu parsel
5-	Süleyman	ÇAM	Ali	105 ada 2 nolu parsel
6-	Mehmet	KALE	Mustafa	105 ada 3 nolu parsel
7-	Kadir	KALE	Mustafa	105 ada 4 nolu parsel
8-	Ali	ÇAM	Celil	105 ada 23 nolu parsel
9-	Ahmet	ÇAM	Osman	101 ada 124 nolu parsel

Olmuş ve olması muhtemel heyelan ve muhtemel kaya düşmesi olaylarından 9 konutun etkilendiği görülmüş olup söz konusu konutların afet riski taşımayan bir alana kendi imkanları ile nakli uygun bulunmuştur.

Olay bu hali ile Genel Hayata Etkisiz olup nakli önerilen söz konusu 9 konut için Genel Hayata Etkisizlik oluru ile Rapor eki kadastral paftada sınırları belirtilen alanlar için Afete Maruz Bölge (Yapı ve İkamete Yasaklanmış Afet Bölgesi) Kararı alınmalıdır.

Saygılı köyünün; jeolojik ve topografik özelliklerinin heyelan ve kaya düşmesi olaylarının gelişmesine müsait olması nedeniyle Valiliğince (Bayındırlık ve İskan Müdürlüğü) kontrol ettirici programında incelenmesi uygun olacaktır.

### SONUC VE ÖNERİLER

KAHRAMANMARAŞ ili, MERKEZ ilçesi, SAYGILI köyünün KIRMITLI-KALEBAŞI mahallelerindeki heyelan ve kaya düşmesi olayları 02.03.2009 tarihinde ekibimizce yapılan inceleme sonucunda,

1- Kırmıtlı mahallesinde;Veli AKILLI'nın konutunun bulunduğu alanın kuzeyinden konuta doğru boyutları değişken olan (1x2x2 m ve 1x1x1 m ebatlarında ) birkaç kaya bloğunun konutun yanına düştüğü ve durduğu gözlenmiştir. Düşen kaya bloklarının bulunduğu alanda düşme eğiliminde olan başka kaya bloklarının da olduğu gözlenmiştir. Askı konumunda bulunan kaya bloklarının konut için tehlike göstermektedir. Söz konusu mahallede olmuş ve olması muhtemel kaya düşmesi olayından etkilenen başka konutun olmadığı belirlenmiştir.

2-Kalebaşı mahallesinde ise; meskun alan dışında ve bazı konutların bulunduğu alanlarda özellikle kireçtaşları biriminin(kürecik formasyonu) bulunduğu alanlarda kaya düşmesi olayları gözlenmiştir.Söz konusu kaya düşmesi olayının dışında, mahallenin güney ve batı kısmında olmuş/olması muhtemel heyelan olayları da gözlenmiştir.Gelişen heyelan olayları şeyl birimi(berke formasyonu) ile kumtaşı-çamurtaşı(yenicekale formasyonu) birimlerinin bulunduğu alanlarda meydana gelmiştir. Olmuş heyelan olaylarından bir tanesi mahallenin kuzey-



kuzeybatısında Mahmut KALE'nin konutunun bulunduğu alanın yaklaşık 10 metre batısına kadar yaklaştığı ve söz konusu heyelan olayının ilerleme eğiliminde olduğu gözlenmiştir




3- Olmuş ve olması muhtemel heyelan ve muhtemel kaya düşmesi olaylarından 9 konutun etkilendiği görülmüş olup söz konusu konutların afet riski taşımayan bir alana kendi imkanları ile nakli uygun bulunmuştur.

4- Olay bu hali ile Genel Hayata Etkisiz olup nakli önerilen söz konusu 9 konut için Genel Hayata Etkisizlik oluru ile Rapor eki kadastral paftada sınırları belirtilen alanlar için Afete Maruz Bölge (Yapı ve İkamete Yasaklanmış Afet Bölgesi) Kararı alınmalıdır.

5-Saygılı köyünün; jeolojik ve topoğrafik özelliklerinin heyelan olayının gelişmesine müsait olması nedeniyle Valiliğince (Bayındırlık ve İskan Müdürlüğü) kontrol egütleri programında incelenmesi uygun olacaktır

Ayhan IŞIK  
Jeoloji Yüksek Mühendisi

Sabri SEVİM  
Jeoloji Mühendisi

AFET İŞLERİ GENEL MÜDÜRLÜĞÜ			
	ADISOYADI-ÜNVANI	TARİH	İMZA
İNCELEME	Güven BOZ Jeolojik Etüt ve İz. Şb. Md. V.	26.10.2009	
TASVİP	Ayhan ÇİFTÇİ Afet Etüt ve Hasar Tespit Dai. Bşk.	27.10.2009	
	TASVİP OLUNUR 27.10.2009  Sabri SEVİM Genel Müdür Yardımcısı		

İLİ : K.MARAS  
İLÇESİ : MERKEZ  
KÖYÜ : SAYGILI  
MAH. : KIRMIZI EKATİRESİ

Pafta M37D22B4

Afettezde isim listesi

- |                        |                         |
|------------------------|-------------------------|
| 1-Veli AKILLI(Ahmet)   | 101 ada 223 nolu parsel |
| 2-Ramazan DAG          | 105-ada 1 nolu parsel   |
| 3-Ramazan DAG          | 105 ada 1 nolu parsel   |
| 4-Mahmut KALE(Veli)    | 101 ada 306 nolu parsel |
| 5-Suleyman ÇAM(Ali)    | 105 ada 2 nolu parsel   |
| 6-Mehmet KALE(Mustafa) | 105 ada 3 nolu parsel   |
| 7-Kadir KALE(Mustafa)  | 105 ada 4 nolu parsel   |
| 8-Ali ÇAM(Celil)       | 105 ada 23 nolu parsel  |
| 9-Ahmet ÇAM(Osman)     | 101 ada 124 nolu parsel |

Diçek 1/3000



101

Afete Maruz Bölge Sınırları  
(Yapı ve İkamete Yasaklı Alanlar)

Nakli Önerilen Konutlar



BAŞMÜHÜR VE İMZA ALANI  
Açık Ortam Kurumları  
Açık Ortam Kurumları  
Açık Ortam Kurumları

Mehmet AKILLI

10.03.2009

2009/ 15159

Ekli listede belirtilen yerleşim yerlerinde bulunan ve aynı listede tarihleri gösterilen raporlar ile eki krokilerde sınırları belirtilen alanların "afete maruz bölge" olarak ilanı; Bayındırlık ve İskan Bakanlığının 25/5/2009 tarihli ve 5345 sayılı yazısı üzerine, 15/5/1959 tarihli ve 7269 sayılı Kanunun 2 nci maddesine göre, Bakanlar Kurulu'nca 29 / 6 /2009 tarihinde kararlaştırılmıştır.

Eki

ABDULLAH GÜL  
CUMHURBAŞKANI

RECEP TAYYİP ERDOĞAN  
BAŞBAKAN

C. ÇİÇEK Devlet Bak. ve Başb. Yrd.	B. ARINÇ Devlet Bak. ve Başb. Yrd.	A. BABACAN Devlet Bak. ve Başb. Yrd.	M. AYDIN Devlet Bakanı
H. YAZICI Devlet Bakanı	F. N. ÖZAK Devlet Bakanı	N. ERGÜN M. Z. ÇAGLAYAN Devlet Bakanı Y.	H. YAZICI F. ÇETİK Devlet Bakanı Y.
E. BAĞIŞ Devlet Bakanı	S. A. KAVAF Devlet Bakanı	C. YILMAZ Devlet Bakanı	S. ERGİN Adalet Bakanı
M. V. GÖNÜL Mülh. Savunma Bakanı	S. ERGİN BATALAY İçişleri Bakanı Y.	A. DAVUTOĞLU Dışişleri Bakanı	M. ŞİMŞEK Maliye Bakanı
N. CUBUKCU Mülh. Eğitim Bakanı	M. DEMİR Bayındırlık ve İskan Bakanı	R. AKDAĞ Sağlık Bakanı	B. YILDIRIM Ulaştırma Bakanı
M. M. EKER Tarım ve Köylere Bakan	Ö. DİNÇER Çalışma ve Sos. Guv. Bakanı	N. ERGÜN Sanayi ve Ticaret Bakanı	T. YILDIZ En. ve Tab. Kay. Bakanı
E. GUNAY Kültür ve Turizm Bakanı	V. EROĞLU Çevre ve Orman Bakanı		



Dosya No:

29.6 / 2009 Tarihli ve 2009/ 15159 Sayılı  
Kararnamenin Eki

LİSTE

SIRA NO	İLİ	İLÇESİ	BELDESİ/KÖYÜ	MAHALLESİ/MEZRASI/MEVKİSİ	AFETİN TURU	RAPOR TARİHİ
1	ADİYAMAN	MERKEZ	UZUNKÖY	GÖMÜTEPE	KAYA DÜŞMESİ	02.03.2009
2	ADİYAMAN	SİNCİK	SAKIZ	GÜVERCİNLİ (GELE)	HEYELAN	17.03.2009
3	AGRI	DIYADIN	KUŞLU		KAYA DÜŞMESİ	01.09.2008
4	AGRI	HAMUR	DANAKIRAN		SU BASKINI	13.10.2008
5	AGRI	HAMUR	KARLICA		SU BASKINI	18.06.2008
6	AGRI	TAŞLIÇAY	YUKARI ESEN		HEYELAN	17.10.2008
7	ANKARA	AKYURT	AHMETADIL		HEYELAN	23.02.2009
8	ARDAHAN	POŞOF	KOL		HEYELAN	07.01.2009
9	ARTVIN	ARDANUÇ	BAGLICA	NANAHOR-OZANLI	HEYELAN	23.01.2009
10	ARTVIN	ARHAVI	BALIKLI		HEYELAN	16.07.2008
11	ARTVIN	ŞAŞAT	TEPEKÖY	YAYALAR, KIŞLALAR, EHERİ	HEYELAN	20.10.2008
12	BİNGÖL	GENÇ	BALGÖZE	MERKLZ (AŞKASOR)	ÇİĞ	05.01.2009
13	BİNGÖL	SOLHAN	YENİBAŞAK	DUZBAŞI	HEYELAN	28.01.2009
14	BİNGÖL	YEDİSU	ELMALI	UMUPLU	ÇİĞ	28.11.2008
15	BİTLİS	MUTKI	KUŞDILI		ÇİĞ	03.06.2008
16	BURSA	OSMANGAZI		PINARBAŞI	HEYELAN	04.11.2008
17	DENİZLİ	BABADAG		GÜNDOĞDU GAZİ CUMHURİYET	HEYELAN	23.02.2009
18	DIYARBAKIR	ÇUNGUŞ	MALKAYA		KAYA DÜŞMESİ	10.02.2009
19	ERZİNCAN	KEMAH	MERMERLİ		KAYA DÜŞMESİ	25.03.2009
20	ERZURUM	ÇAT	TUZLATAŞI		SU BASKINI, HEYELAN	12.02.2009
21	ERZURUM	İSPIR	AHLATLI	MERKEZ TAHTALI	HEYELAN	20.02.2009
22	ERZURUM	TORTIÇI	PEYNİRLİ		HEYELAN, SU BASKINI, KAYA DÜŞMESİ	20.01.2009
23	GİRESUN	KEŞAP	BALIKLIŞI	GURABA	HEYELAN	27.06.2008
24	GİRESUN	KEŞAP		FINDIKLI	HEYELAN	30.06.2008
25	GİRESUN	ŞEBİNKARAHISAR		BULBUL	HEYELAN	09.03.2009
26	GÜMÜŞHANE	MERKEZ	YEŞİLYURT	HOCAGİL, CEBAYLI	KAYA DÜŞMESİ	05.11.2008
27	HAKKARİ	MERKEZ	TAŞBAŞI	MERKEZ KARŞI	KAYA DÜŞMESİ	06.02.2009
28	KAHRAMANMARAŞ	MERKEZ	SAYGILI	KIRMITLI, KALEBAŞI	HEYELAN, KAYA DÜŞMESİ	11.03.2009
29	KARS	KAGIZMAN	GÜNİNDİ	ARAS	HEYELAN	31.12.2008
30	KARS	SARIKAVIŞ	TOPKAYA		KAYA DÜŞMESİ	06.01.2009
31	KASTAMONU	İNEBOLU	ATABEYLİ	MERKEZ	HEYELAN	16.04.2009
32	KASTAMONU	ŞENPAZAR	CELALİ	TATLICA	HEYELAN	08.04.2009
33	KAYSERİ	TA.AS	SÜLEYMANLI		KAYA DÜŞMESİ	03.01.2009
34	KAYSERİ	PINARBAŞI	KAVLAKLAR		KAYA DÜŞMESİ	30.10.2008
35	KIRIKKALE	DE.İCE	SARIYAKA		KAYA DÜŞMESİ	23.02.2009
36	MUĞLA	BODRUM	GÜNDOĞAN	YUKARI	KAYA DÜŞMESİ	05.02.2009
37	MUŞ	HASKÖY	YARKAYA	YAPRAKLI, GÖVİK	HEYELAN, SU BASKINI	08.01.2009

38	MUS	MALAZGIRT	BAHCE		HEYELAN	22.12.2008
39	MUS	MERKEZ	SAVASCILAR	MERKEZ	HEYELAN	22.12.2008
40	NEVSEHIR	GULSEHIR	KARAHUYUK		KAYA DUSMESI	03.12.2008
41	NIĞDE	BOR	KAYNARCA		ÇOKME	16.04.2009
42	ORDU	MERKEZ	GUNOREN	TOMAK N	HEYELAN	29.12.2008
43	ORDU	JUNYE	ÇIGDEM	DUZ	HEYELAN	25.02.2009
44	ORDU	JUNYE	INKUR	FFVZİ ÇAKMAK	HEYELAN	12.02.2009
45	RIZE	ÇAMLIHİFMSİN	BEHİCE		KAYA DUSMESI	10.02.2009
46	RIZE	PAZAR		ZAFER	HEYELAN	27.02.2009
47	SAKARYA	AKYAZI	HAYDARLAR	ACEMLER	HEYELAN	27.04.2009
48	SAMSUN	19 MAYIS	KUŞKAYASI	KALDIRIM	HEYELAN	23.03.2009
49	SAMSUN	TERME	YUKSEKYAYLA	BASBU DAMA	HEYELAN	05.03.2009
50	SIVAS	IMRANLI	KAPIKAYA	HUSSEYİN BAŞI	HEYELAN	13.10.2008
51	TRABZON	AKÇAABA	FINDIKLI	CAMI	HEYELAN	27.01.2009
52	TRABZON	ARAKLI	KAYAÇI	JZUNOĞLU	KAYA DUSMESI	28.11.2008
53	TRABZON	MERKEZ	YEŞİLYURT	ORTA	HEYELAN	25.02.2009
54	TRABZON	TONYA	KARASU	DERE	KAYA DUSMESI	18.12.2008
55	TUNCELİ	PERTEK	BEYDAMI	YUKARI	HEYELAN, KAYA DUSMESI	15.12.2008
56	ZONGULDAK	GOKCEBEY	HACIMUSA	HERKIME	HEYELAN	27.01.2009