



TC
KAHRAMANMARAŞ VALİLİĞİ
İl Afet ve Acil Durum Müdürlüğü

JEOLJİK ETÜT RAPORU

İLİ	:Kahramanmaraş	AFETİN TÜRÜ	:Heyelan
İLÇESİ	:Onikişubat	AFETİN TARİHİ	:25.04.2005
MAHALLESİ	:Yenicekale	ETÜT TARİHİ	:03.08.2018
MEVKİİ	:-	RAPOR TARİHİ	:17.09.2018
GENEL HANE	: -	MAHALLE HANE	: -
GENEL NÜFUS	: 407.952	MAHALLE NÜFUS	: 450

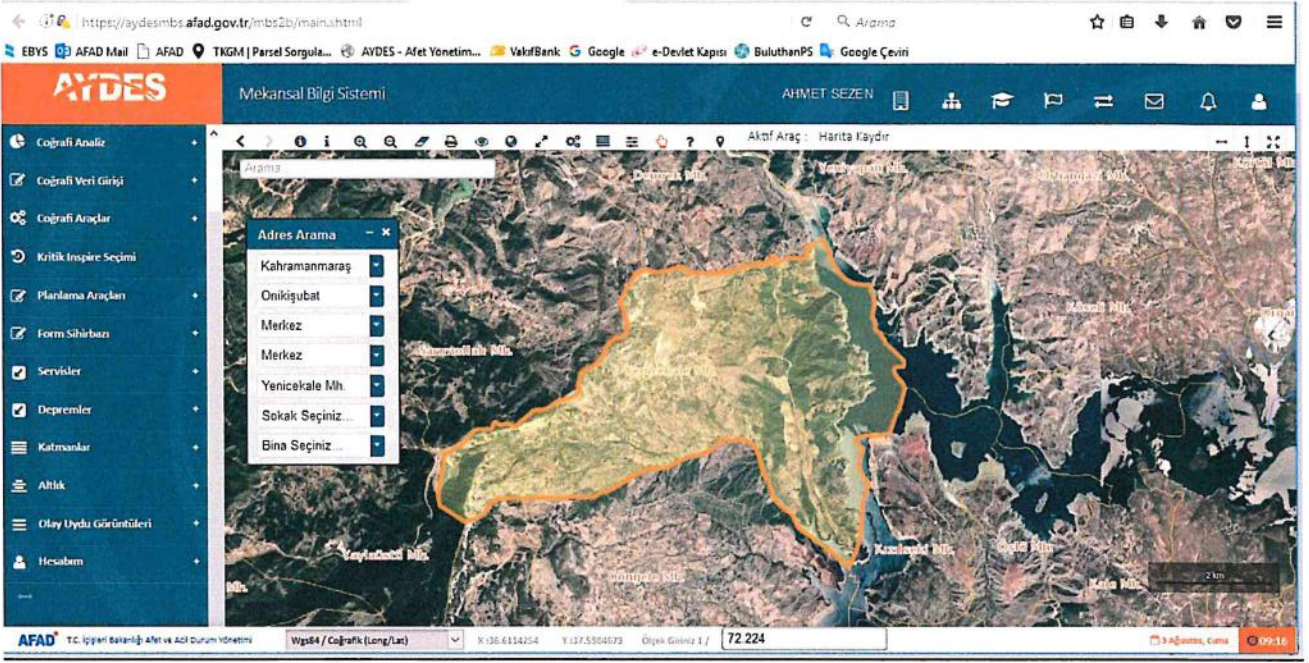
1. AMAC VE KAPSAM:

Kahramanmaraş İli, Onikişubat İlçesi (Eski Merkez İlçe), Yenicekale Mahallesi (Eski Yeniköy (Yenicekale) köyü); Mülga Afet İşleri Genel Müdürlüğü tarafından Heyelan afeti nedeniyle yapılan inceleme sonucunda, 25.04.2005 tarihli jeolojik etüt raporu düzenlenmiştir. Söz konusu rapora istinaden rapor eki krokide sınırları verilen alan, 07.11.2005 tarih ve 2005/9620 sayılı Bakanlar Kurulu Kararı ile "Afete Maruz Bölge" ilan edilmiştir.

03.08.2018 günü yapılan inceleme ile; 25.04.2005 tarihli Jeolojik Etüt Raporu eki krokide yer alan ve 07.11.2005 tarih ve 2005/9620 sayılı Bakanlar Kurulu Kararı ile "Afete Maruz Bölge" ilan edilen alanın kroki halinde çizilmiş sınırları, gps (corse) ile sayısal hale getirilmiştir.

2. İNCELENEN YERİN TANITILMASI:

Yenicekale Mahallesi, Kahramanmaraş İli, Onikişubat İlçesi sınırları içerisinde yer almaktadır. Önceden köy statüsünde olan Mahalle, 30 Mart 2014 Yılında Kahramanmaraş Büyükşehir Belediyesinin kurulmasından sonra mahalle olmuştur. Onikişubat İlçesinin batısında yer alan mahalle, Şehir merkezine 44 km uzaklıktadır. Ulaşım asfalt yoldan sağlanmaktadır. Bölgede akdeniz iklim özellikleri görülmekte olup, kış aylarında genelde yağmur yağışı gözlenmektedir. Mahalle merkezinde rakım 930 m civarındadır.



Harita 1: Kahramanmaraş Onikişubat İlçesi, Yenicekale Mahallesi yer bulduru haritası.

3. ÖNCEKİ ÇALIŞMALAR:

Yenicekale Mahallesinde ilk etüt; 22/08/1968 yılında yapılmış ve 23/06/1969 günlü rapor düzenlenmiştir. Raporunda 68 hanenin muhtemel heyelana maruz olduğu, heyelanın önlenmesi için yol nedeniyle yarmanın önünü istinat duvarı yapılması gerektiği ve istinat duvarı yapıncaya kadar heyelanın kontrol edilmesinin faydalı olacağı belirtilmiştir.

İkinci etüt ise; 13/05/1970 günü yapılmış ve 14/05/1970 günlü rapor düzenlenmiştir. Raporunda; Önlem alınması için yapılacak istinat duvarının bir kesiminin Karayollarınca bir kısmının ise Bakanlığımızca yapılması gerektiği ve köyün kontrol etütleri programına alınması gerektiği belirtilmiştir.

Bölgede 27-28/03/1980 günleri meydana gelen şiddetli yağış sonunda iki hanenin ağır ve yıkık derecede hasarlı olduğu Valiliğin düzenlediği hasar tespitinde belirtilmiştir. Nakil yeri olarak kendi köy hudutları dahilinde ki afetzedelere ait yer seçilmiş ve 05/07/1980 günlü yer seçim protokolü düzenlenmiştir. Konu ile ilgili 15/10/1980 gün ve 27977 sayılı 16'ncı madde oluru alınmıştır.

Köyde, 15/08/1984 günü yapılan etüt de; Yapılan incelemeler sonucunda 16/08/1984 günlü tarama etüt raporu düzenlenmiştir. Raporunda; Heyelan olayının genel hayatı etkilemediği, köyün kontrol etütlerinde kalmasının uygun olacağı, 71 hanenin afetzede hak sahipliğinin iptali istenilmiştir. Konutlarında hasar gözlenen 4 ailenin konutlarını kontrol altında tutularak oturabileceği belirtilmiştir.

26/07/1987 günü yapılan incelemeler neticesinde ise; 29/12/1987 günlü rapor düzenlenmiştir. Raporunda; Yapılan istinat duvarında görülen yarılmalara rağmen heyelan olayının gelişme kaydetmediği ve duvarın nispeten görevini yaptığı belirtilmiştir. Köyde sadece 1 konutun ağır hasarlı olduğu ve bu konut sahibinin kendi imkanları ile nakli önerilmiştir. Köyün kontrol etütlerinde kalmasının uygun olacağı belirtilmiştir.

Yenicekale köyünde 04/08/1994 günü yapılan inceleme sonucunda 15/08/1994 tarihli rapor hazırlanmıştır. Raporunda; Heyelan olayında gelişme olduğu, daha önce ki raporlarda, konutlarında hasar

TEB

A. Arın

görülen 4 şahsın konutlarının karayolları tarafından istimlak edildiği belirtilmiştir. Köyün kontrol etütleri programında incelenmeye devam edilmesinin uygun olacağı belirtilmiştir.

Köyde, İlgadin mahallesinde kaya düşmesi nedeniyle 23/07/1995 günü etüt yapılmış olup, 04/08/1995 günlü raporda mahallede kaya düşmesine maruz bir konut bulunmadığı, başka bir afet olayının varlığının tespit edilmediği belirtilmiştir.

Köyde; 24/07/1996 tarihinde yapılan inceleme sonucunda 03/01/1997 tarihli Jeolojik Etüt Raporu hazırlanmıştır. Raporda; Heyelan olayında önceki raporlardan farklı bir gelişme olmadığı, yol yarması nedeniyle oluşan şevden etkilenebilecek konumda bulunan Duran Tayyar (Ali) adlı vatandaşa ait konutun probleminin Karayollarınca çözülmesi gerektiği, Ayrıca inşaat tekniğine aykırı olarak inşa edilmiş, ağır hasarlı olduğu belirlenen Ali DEMİREL (Mehmet) ve Mehmet DEMİREL (Ali) isimli vatandaşlara ait iki konutun boşaltılması gerektiği ve gerek topoğrafik eğim ve gerekse zeminin jeolojik yapısı dikkate alınarak köyün Bakanlığımız kontrol etütleri programında kalarak incelenmeye devam edilmesi uygun olacağı belirtilmiştir.

Yenicekale köyünde 11.11.1998 tarihli ön raporda ise; Heyelanda bir gelişme olmadığı, ancak topoğrafik ve jeolojik durumdan dolayı köyün kontrol etütlerinde kalmasının uygun olacağı belirtilmiştir.

Köyde son etüt ise 12.04.2005 tarihinde yapılmış ve 25.04.2005 tarihli Jeolojik Etüt Raporu hazırlanmıştır. Raporda; Köyün kuzeybatısında bulunan Şahin Kayası'nın eteklerinden güneydoğuya doğru bir heyelan olayı gözlemlendiği, zeminin topoğrafik ve jeolojik yapısından dolayı özellikle yağışlı mevsimlerde hareketin hız kazanabileceği muhtemel olduğu, Asfalt yolun kuzey ve güneyinde kalan 29 konutun nakledilesi gerektiği belirtilmektedir. Olayın bu haliyle "Genel Hayata Etkili" ve 29 konut için "Genel Hayata Etkililik" Oluru ve Rapor ekinde ki krokide belirtilen alan için "Afete Maruz Bölge" kararı alınması gerektiği belirtilmiştir. Köyde nakledilmeyen diğer konutlar da bölgede ki topoğrafik ve jeolojik yapının heyelan olayının ilerlemesine müsait olmasından dolayı Bakanlığımızca kontrol etütleri programında izlenmesi gerektiği belirtilmiştir. 25.04.2005 tarihli Jeolojik Etüt Raporuna istinaden 07.11.2005 tarih ve 2005/9620 sayılı Bakanlar Kurulu Kararı ile bölge "Afete Maruz Bölge" ilan edilmiştir.

4. AFET DURUMU:

Yenicekale Mahallesinde Heyelan afeti nedeniyle 12.04.2005 günü Mülga Afet İşleri Genel Müdürlüğü tarafından yapılan etüt sonucunda, 25.04.2005 tarihli rapor düzenlenmiştir. Raporda 29 konutun heyelan afetine maruz olduğu ve nakillerinin gerektiği, afet olayının genel hayatı etkileyici nitelikte olduğu, bu nedenle 29 konutun nakledilmesi gerektiği belirtilmiştir. Söz konusu rapora istinaden, rapor eki krokideki alan, 07.11.2005 tarih ve 2005/9620 sayılı Bakanlar Kurulu Kararı ile "Afete Maruz Bölge" ilan edilmiştir.

Yenicekale Mahallesinde 03.08.2018 günü, afete maruz bölgelerin sayısallaştırılması çalışması kapsamında yapılan inceleme ile 25.04.2005 tarihli raporda belirtilen ve 07.11.2005 tarih ve 2005/9620 sayılı Bakanlar Kurulu Kararı ile "Afete Maruz Bölge" ilan edilen alan sayısal hale getirilmiştir.

03.08.2018 günü itibarıyla yapılan Etüt de; "Afete Maruz Bölge" içerisindeki konutların, 27'sinin ayakta ve kullanılıyor olduğu, 2 tanesinin ise metruk olduğu, ayrıca afete maruz bölge

içerisinde sonradan inşa edilen 1 konutun bulunduğu tespit edilmiştir. Ayrıca 25.04.2005 tarihli raporda bahsedilen; 1 adet cami lojmanı ve 4 adet işyerinin (İşyerlerinden 1 tanesi şuan ev (31 numara) olarak kullanıldığı, 1 tanesi ise yıkık) olduğu görülmüştür. 12.04.2005 etüt tarihinde de var olup, yazılmadığı belirtilen 1 adet ev (30 numara) olduğu tespit edilmiştir. Afet Bölgesi içerisindeki hak sahipleri konutlarının güncel durumu aşağıdaki gibidir. (Şahıs isimlerinin önündeki numaralar haritadaki numaralardır.)

- AMB içindeki Konutlar: 1) Hasan YARDIMCI , 2) Süleyman DEMİREL (Metruk), 3) Hurşit ÇAKMAKKAYIŞ, 4) Nevruz DEMİREL, 5) Gülsüm DEMİR, 6) Mehmet AYVA, 7) Halil AYVA 8) Hasan KARADÖL 9) Mustafa AYVA, 10) Durdu AYVA, 11) Mehmet TAŞKIRAN, 12) Halil DEMİREL, 13) Ahmet DEMİR, 14) Kadriye DEMİR, 15) Ali DEMİREL (Metruk), 16) Duran TAYYAR, 17) Ömer KUŞÇU, 18) Ayşe TEYFİK, 19) Hacı TAYYAR, 20) Mehmet KARADÖL, 21) Kemal KARADÖL, 22) Mehmet KAYIŞLI, 23) Cuma KARADÖL, 24) Ramazan NAR 25) D. Mehmet KAYIŞLI, 26) Mustafa NAR, 27) D. Mehmet NAR, 28) Ejder TAYYAR, 29) Ökkeş NAR 30) Çelebi NAR (12.04.2005 etüt tarihinde de var olup, yazılmadığı belirtilen ev), 31)İbrahim NACAR (25.04.2005 tarihli raporda iş yeri olarak yazılan şuan şahıs tarafından konut olarak kullanılmaktadır.), 32) Kazım TETİK (Yeni yapılan ev)

Afete Maruz Bölge Kararından sonra yapılan yapılar için 7269 yasa kapsamında yapılacak işlem bulunmamaktadır.



07.11.2005 tarih ve 2005/9620 sayılı Bakanlar Kurulu Kararı ile "Afete Maruz Bölge" ilan edilen alanda ki konutların Google Earth görüntüsü

TE

4

A. Deniz


5. SONUÇ VE ÖNERİLER:

Valiliğimizce (İl Afet ve Acil Durum Müdürlüğü) Yenicekale Mahallesiinde 03.08.2018 günü yapılan incelemede;

- ✓ Mülga Afet İşleri Genel Müdürlüğü tarafından hazırlanan 25.04.2005 tarihli Jeolojik Etüt Raporunda Heyelan afetine maruz olduğu belirtilen, rapor eki krokide sınırları verilen ve 07.11.2005 tarih ve 2005/9620 sayılı Bakanlar Kurulu Kararı ile “Afete Maruz Bölge” kararı bulunan alanın kroki halindeki sınırları sayısal hale getirilmiştir.
- ✓ 25.04.2005 tarihli raporda sınırları belirtilen “Afete Maruz Bölge” içerisindeki 27 konutun yıkılmamış, kullanılıyor olduğu, 2’si ise metruk tur. “Afete Maruz Bölge” sınırları içerisinde sonradan yapılan 1 konut bulunmaktadır. Ayrıca 1 adet cami lojmanı ve 4 adet işyerinin (İşyerlerinden 1 tanesi şuan ev (31 numara) olarak kullanıldığı, 1 tanesi ise yıkık) olduğu görülmüştür. 12.04.2005 etüt tarihinde de var olup, yazılmadığı belirtilen 1 adet ev (30 numara) olduğu tespit edilmiştir.
- ✓ Heyelan Afeti nedeniyle “Afete Maruz Bölge” ilan edilen alanda halen Heyelan tehlikesi devam etmektedir.
- ✓ İlimiz, Onikişubat İlçesi (Eski Merkez İlçe), Yenicekale Mahallesiinde (Eski Yeniköy(Yenicekale köyü) 25.04.2005 tarihli jeolojik Etüt Raporuna istinaden, 07.11.2005 tarih ve 2005/9620 sayılı Bakanlar Kurulu Kararnamesi ile “Afete Maruz Bölge” ilan edilen alanın belirtilen kararname kapsamından çıkarılarak, rapor eki haritada sınırları belirtilen alan için yeniden “Afete Maruz Bölge” kararı alınması gerekmektedir.



Taylan ÖZTÜRK
Jeoloji Mühendisi



Salim GÜNEY
Harita Mühendisi



Ahmet SEZEN
Jeoloji Mühendisi

T.C. KAHRAMANMARAŞ VALİLİĞİ İL AFET ve ACİL DURUM MÜDÜRLÜĞÜ			
ADI SOYADI - ÜNVANI		TARİH	İMZA
İNCELEME ve TASVİP	Mustafa KEBELİ İyileştirme Şube Müdürü	21../09/2018	
TASDİK OLUNUR 21../09/2018  Mehmet SAHİN İL Afet ve Acil Durum Müdür V.			

EKLER:

- 1- Afete Maruz Bölge Haritası
- 2- 25.04.2005 tarihli rapor
- 3- 07.11.2005 tarih ve 2005/9620 Sayılı Bakanlar Kurulu Kararnamesi

MS- MD.7915

Ag. 286332

(A) 31

BAYINDIRLIK VE İSKAN BAKANLIĞI
AFET İŞLERİ GENEL MÜDÜRLÜĞÜ-
AFET ETÜT VE HASAR TESPİT DAİ.BŞK.
JEOLJİK ETÜT VE İZLEME ŞUBE MÜD.

AFETİN TÜRÜ : Heyelan
ETÜT TARİHİ : 12.04.2005
RAPOR TARİHİ : 25.04.2005
ETÜTDÜ YAPAN : Sevim ÖZSAN
Nilgar Kılıç

İLİ : KAHRAMANMARAŞ
İLÇESİ : MERKEZ
KÖY : YENİKÖY (YENİCEKALE)

Genel Hane : 320
Genel Nüfus : 2100

6/5
MS.
29 konut & H. etkili
AMS.

JEOLJİK ETÜT RAPORU

AMAC:

KAHRAMANMARAŞ İli MERKEZ İlçesi YENİKÖY (YENİCEKALE) Köyü'ndeki heyelan olayının, Valiliğinin (Bayındırlık ve İskan Müdürlüğü) 01.04.2005 gün ve 957 sayılı yazısı ekindeki ön rapor gereği etüt edilmesi.

ÖNCEKİ ÇALIŞMALAR:

Yeniköy (Yenicekale) ile ilgili olarak yapılan çalışmalarla ilgili bilgiler Genel Müdürlüğümüz teknik elemanları tarafından düzenlenen 03.01.1997 günlü Jeolojik Etüt Raporunda ayrıntılı olarak anlatılmıştır. 03.01.1997 günlü jeolojik etüt raporunda ise heyelan olayında bir önceki jeolojik etüt raporunda belirtilen durumdan farklı bir olayın gelişmediği, yol yarması nedeniyle oluşan şevden etkilenebilecek konumda olan 1 konutun probleminin Karayollarınca çözülmesi gerektiği belirtilmiştir. Ayrıca inşaat tekniğine aykırı inşa edilen 2 konutun boşaltılması gerektiği belirtilerek köyün Bakanlığımız kontrol etütleri programında incelenmesine devam edilmesinin uygun olduğu görüşüne varılmıştır.

JEOLJİK DURUM :

Köyde yer yer %20-40'lik bir topoğrafik eğim mevcuttur. Bölgede Miyosen yaşlı kumtaşı-konglomera-marn araldanması gözlenmekte olup, özellikle köyün kurulduğu zeminde bu birimler üzerinde kalınlığı yer yer 1-2 m'ye ulaşan yamaç molozu bulunmaktadır. Köyün kuzeybatısında bulunan Şahinkayası ise kalkerlerden oluşmaktadır.

AFET DURUMU :

KAHRAMANMARAŞ İli, MERKEZ İlçesi, YENİKÖY(YENİCEKALE)'de 14.04.2005 günü yapılan incelemede; köyün kuzeybatısında bulunan Şahin Kayası'nın eteklerinden güneydoğuya doğru bir heyelan olayının geliştiği gözlenmiştir. Bu hareket sonucu zeminde çatlak ve yarıklar oluşmuştur. Köy yolundaki oturmalar sonucu oluşan yarıkların mahalli imkanlarla düzeltiliği belirtilmiştir.

Köyün altından geçen K.Maraş-Andırın yolunun kenarındaki istinat duvarında çatlama ve ayrılmalar gözlenmiştir.(Resim 1) Bu yolun kuzeyi, köy camisinin batısında kalan alan, zeminin ayrışma gösterdiği, topoğrafik eğimin arttığı ve yamaç molozunun kalınlaştığı alanlardır. Bu bölgede bulunan konutların duvarlarında çatlaklar ve bazı konutların temellerinde ayrılmalar oluşmuştur.(Resim 2). Zeminin topoğrafik ve jeolojik yapısından dolayı özellikle yağışlı mevsimlerde hareketin hız kazanabileceği muhtemeldir. Asfalt yolun altında kalan alanda da oturmalar ve zeminde deformasyonlar gözlenmektedir. Bu yolun kuzey ve güneyinde kalan, raporumuz eki krokide sınırları belirtilen bölgede bulunan hasarlı 29 konutun nakledilmesi gerekmektedir.

Olay bu haliyle "Genel Hayata Etkili" olduğundan söz konusu 29 konut için "Genel Hayata Etkililik" Oluru ve raporumuz ekindeki krokide belirtilen alan için "Afete Maruz Alan" Kararı alınmalıdır.

Köyde nakledilmeyen diğer konutlar da bölgedeki topoğrafik ve jeolojik yapının heyelan olayının ilerlemesine müsait olduğundan Bakanlığımız kontrol etütleri programında izlenmesi gerekmektedir.

MSK L



Resim 1- Yolun altındaki istinat duvarında oluşmuş yarıklar.



Resim 2- Duvarlarında çatlak ve yarıklar oluşan, temeli ayrılmış konutlardan örnek.

Nakledilmesi gereken konutlar:

<u>Sıra No</u>	<u>Adı Soyadı</u>	<u>Baba Adı</u>
1-	Hasan YARDIMCI	Mustafa
2-	Süleyman DEMİREL	Ali
3-	Hurşit ÇAKMAKKAYIŞ	Hüseyin
4-	Nevruz DEMİREL	Mehmet
5-	Gülsüm DEMİR	Ali
6-	Mehmet AYVA	Mehmet
7-	Halil AYVA	Mehmet
8-	Hasan KARADÖL	Süleyman
	Süleyman KARADÖL	Osman
9-	Mustafa AYVA	Mehmet
10-	Durdu AYVA	Mehmet
11-	Mehmet TAŞKIRAN	Ahmet
12-	Halil DEMİREL	Süleyman
13-	Ahmet DEMİR	Mustafa
14-	Kadriye DEMİR	Çelebi
15-	Ali DEMİREL	Mehmet
16-	Duran TAYYAR	Ali
17-	Ömer KUŞÇU	Turan
18-	Ayşe TEYFİK	Yusuf

WCK L

19-	Hacı TAYYAR	Ali
20-	Mehmet KARADÖL	
21-	Kemal KARADÖL	
22-	Mehmet KAYIŞLI	Mehmet
23-	Cuma KARADÖL	
24-	Ramazan NAR	
25-	D. Mehmet KAYIŞLI	Mehmet
26-	Mustafa NAR	Abdullah
27-	D. Mehmet NAR	Abdullah
28-	Ejder TAYYAR	Ali
29-	Ökkeş NAR	Hüseyin

SONUÇ VE ÖNERİLER:

KAHRAMANMARAŞ İli, MERKEZ İlçesi, YENİKÖY(YENİCEKALE) Köyü'nde 13.04.2005 günü yapılan etüd sonucu;

1- Köyün kuzeybatısında bulunan Şahin Kayası'nın eteklerinden güneydoğuya doğru bir heyelan olayı gözlenmiştir. Zeminin topoğrafik ve jeolojik yapısından dolayı özellikle yağışlı mevsimlerde hareketin hız kazanabileceği muhtemeldir. Asfalt yolun kuzey ve güneyinde kalan, raporumuz eki krokide sınırları belirtilen bölgede bulunan ve heyelan nedeniyle hasar gören 29 konutun nakledilmesi gerekmektedir.

2- Olay bu haliyle "Genel Hayata Etkili" olduğundan söz konusu 29 konut için "Genel Hayata Etkililik" Oluru ve raporumuz ekindeki krokide belirtilen alan için "Afete Maruz Alan" Kararı alınmalıdır.

3- Köyde nakledilmeyen diğer konutlar da bölgedeki topoğrafik ve jeolojik yapının heyelan olayının ilerlemesine müsait olduğundan Bakanlığımız kontrol etüdüleri programında izlenmesi gerekmektedir.

4- Nakledilecek afetzedeler için Valiliğince (Bayındırlık ve İskan Müdürlüğü) 16.05.2002 gün ve 7382 sayılı Genelge esaslarına göre yer seçimi çalışmaları yapılarak düzenlenecek yer seçimi protokollerinin Genel Müdürlüğümüze gönderilmesi gerekmektedir.


Sevim ÖZSAN
Jeoloji Müh.

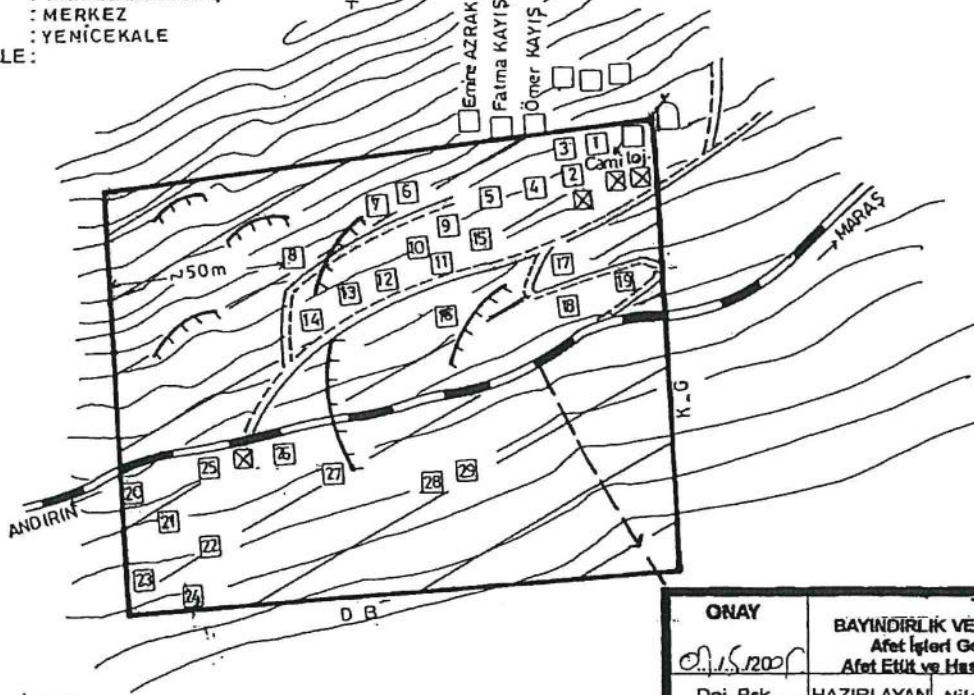

Nilgün KILIÇ
Jeoloji Müh.

	ADI SOYADI - ÜNVANI	TARİH	İMZA
İNCELEME	Güven BOZ Jeolojik Etüd ve İzleme Şb. Md.V.	6.5.2005	
TASVİP	Ayhan ÇİFTÇİ Afet Etüd ve Hasar Tespit Dai. Bşk.	17.5.2005	
TASDİK OLUNUR/...../2005			
 GENEL MÜDÜR YRD.			

İL : KAHRAMANMARAŞ
İLÇE : MERKEZ
KÖY : YENİCEKALE
MAHALLE :

Şahinkayaşı t. j

HEYELANLI SAHA KROKİSİ



⊗ İşyeri

▨ AFETE MARUZ BÖLGE (Yapı ve kamete yasaklanmış afet bölgesi)

ONAY	T.C. BAYINDIRLIK VE İSKAN BAKANLIĞI Afet İşleri Genel Müdürlüğü Afet Etüt ve Hasar Tespit Dai. Bşk.	
Dai. Bşk.	HAZIRLAYAN	Nilgar KILIC <i>nk</i>
	İNŞA	Sevinç DEMİR <i>sd</i>
	TARİH	26.1.4.2005

1/33

K. Maras - Merkez - Yeniköy (Yenicakale)

M.D. 1915.

1

T.C.
BAŞBAKANLIK
KANUNLAR VE KARARLAR
GENEL MÜDÜRLÜĞÜ

BAKANLAR KURULU KARARI

2005/9620

76
74

Ekli listede belirtilen yerleşim yerlerinde bulunan ve aynı listede tarihleri gösterilen raporlar ile eki krokilerde sınırları belirtilen alanların "afete maruz bölge" olarak ilan; Bayındırlık ve İskan Bakanlığının 17/10/2005 tarihli ve 17380 sayılı yazısı üzerine, 15/05/1959 tarihli ve 7269 sayılı Kanunun 2 nci maddesine göre, Bakanlar Kurulu'nca 2 // /2005 tarihinde kararlaştırılmıştır.

Eki

AHMET NECDET SEZER
CUMHURBAŞKANI

RECEP TAYYİP ERDOĞAN
BAŞBAKAN

A. GÜL Dışişleri Bak. ve Başb. Yrd.	A. ŞENER Devlet Bak. ve Başb. Yrd.	M.A. ŞAHİN Devlet Bak. ve Başb. Yrd.	B. ATALAY Devlet Bakanı
A. BABACAN Devlet Bakanı	M. AYDIN Devlet Bakanı	N. ÇUBUKÇU Devlet Bakanı	K. TÖZMEN Devlet Bakanı
C. ÇİÇEK Adalet Bakanı	M.V. GÖNÜL Milli Savunma Bakanı	A. AKSU İçişleri Bakanı	K. KUNAKITAN Maliye Bakanı
H. ÇELİK Milli Eğitim Bakanı	F.N. ÖZAK Bayındırlık ve İskan Bakanı	R. RAKDAĞ Sağlık Bakanı	B. YILDIRIM Ulaştırma Bakanı
M. MEKER Tarım ve Köylüleri Bakanı	M. BAŞEŞGİOĞLU Çalışma ve Sos. Güv. Bakanı	A. COŞKUN Sanayi ve Ticaret Bakanı	M.H. GÜLER En. ve Tab. Kay. Bakanı
A. KOÇ Kültür ve Turizm Bakanı	O. PEPE Çevre ve Orman Bakanı		

Dosya No



7 / 11 / 2005 Tarihli ve 2005/9620 Sayılı
Karaman Emri Eki

LISTE

SIRA NO	İL	İLÇESİ	BELDE/İLÇE ÖYÜ	MAHALLESİ/MEZARASI/MEVKİSİ	AFETİN TÜRÜ	RAPOR TARİHİ
1	ADANA	ALADAĞ	KÖPRÜCEK	BOZBUK	Kaya Düşmesi	21.07.2005
2	ADYAMAN	SİNCİK	INLICE	ÇINAR MAH. (BAŞIR MEVKİL)	Kaya Düşmesi	10.05.2005
3	ANKARA	ÇUBUK	ÇIT		Kaya Düşmesi	27.06.2005
4	ARTVIN	ARDANUÇ	BALLI	ORTA	Heyelan	24.05.2005
5	ARTVIN	MERKEZ	ORTAKÖY	GUMELUVA R	Kaya Düşmesi	02.07.2005
6	ARTVIN	MERKEZ	SEYİTLER	CARBIYET	Heyelan	17.05.2005
7	ARTVIN	ŞAŞAT	ESKİKALE	KUÇUKÇUK UR	Heyelan	24.05.2005
8	BAYBURT	MERKEZ	NIŞANTAŞI		Kaya Düşmesi	05.05.2005
9	BİLECİK	MERKEZ	MERKEZ	İSTASYON	Heyelan	15.04.2005
10	BİNGÖL	SOLHAN	YENİDAL	AŞAĞIKOPRUBAŞI	Su Baskını, Yamaç Selinmesi	22.07.2005
11	BİTLİS	MERKEZ	DİREKTAŞI	GÜVEN (TINAR)	Kaya Düşmesi, Su Baskını	02.08.2005
12	BİTLİS	MERKEZ	NARLIDERE		Su Baskını	13.07.2005
13	BİTLİS	MUTKI	TOLGALI	AŞAĞI	Heyelan	07.07.2005
14	BİTLİS	MUTKI	YALINTAŞ	ZORVAN	Heyelan	04.08.2005
15	BİTLİS	MUTKI	YENİDOĞAN		Heyelan	03.08.2005
16	ÇANAKKALE	BİGA	AMBAROBA		Heyelan	20.04.2005
17	DIYARBAKIR	ÇUNGUŞ	MERKEZ	CAMİKEBİR	Kaya Düşmesi	28.02.2005
18	ELAZIĞ	ARICAK	KARAKAŞ		Kaya Düşmesi	28.07.2005
19	ERZURUM	ŞENKAYA	AŞAĞIBAKRAÇLI		Heyelan	20.06.2005
20	GAZİANTEP	İSLAHİYE	TANDIR		Heyelan	26.04.2005
21	HATAY	BELEN	ÇERÇİKAYA	ÇAKALBAHÇESİ	Kaya Düşmesi	31.05.2005
22	HATAY	BELEN	MERKEZ	MUHLISALI	Kaya Düşmesi	16.08.2005
23	İGDIR	TUZLUCA	KARANLIK		Heyelan	04.08.2005
24	İGDIR	TUZLUCA	SOGUTLU		Kaya Düşmesi	04.08.2005
25	İSPARTA	MERKEZ	BUYUKKIŞLA		Heyelan	15.02.2005
26	KAHRAMANMARAŞ	MERKEZ	DEMREK		Heyelan	29.04.2005
27	KAHRAMANMARAŞ	MERKEZ	HACININOĞLU	ULUDERE	Heyelan	28.04.2005
28	KAHRAMANMARAŞ	MERKEZ	YENİKÖY (YENİCE KALE)		Heyelan	25.04.2005
29	KARABÜK	YENİCE	DEĞİRMENYANI	MERKEZ, BOS TANCILAR, ALAĞÖZLER	Heyelan	25.05.2005
30	KARABÜK	YENİCE	İBRİCAK	BALCILAR, GÖKTAŞLAR	Heyelan	20.05.2005
31	KARABÜK	YENİCE	MERKEZ	ÇELTİK (İSME TPAŞA)	Heyelan	23.05.2005
32	KARABÜK	YENİCE	SATUK	YUSUFBEYOĞLU	Heyelan	15.06.2005
33	KARABÜK	YENİCE	SİRİNKÖY	ATEŞLER	Heyelan	22.05.2005