



48CE2241



TC
KAHRAMANMARAŞ VALİLİĞİ
İl Afet ve Acil Durum Müdürlüğü

Sayı : 48802187-952.01.04.04-E.5734

12.01.2018

Konu : Afete Maruz Bölge 2. kısım

ONİKİŞUBAT BELEDİYE BAŞKANLIĞINA

İlgi : 7269 Sayılı Umumi Hayata Müessir Afetler Dolayısıyla Alınacak Tedbirlerle Yapılacak Yardımlara Dair Kanun.

İlminiz, Onikişubat İlçesi sınırları içerisinde meydana gelen afet olayları nedeniyle; Küçük Sı Mahallesi'nde heyelan afeti için düzenlenen 29.07.1981 tarihli jeolojik etüd raporu, Hacınbratımsağı Mahallesi'nde kaya düşmesi afeti için düzenlenen 23.09.2005-12.01.2009 tarihli jeolojik etüd raporları, Demrek Mahallesi'nde heyelan afeti için düzenlenen 29.04.2005 tarihli jeolojik etüd raporu, Yeniköy Mahallesi'nde heyelan afeti için düzenlenen 25.04.2005 tarihli jeolojik etüd raporu, İsmaili Mahallesi'nde heyelan afeti için düzenlenen 23.09.2005 tarihli jeolojik etüd raporu, Döngel Mahallesi'nde kaya düşmesi afeti için düzenlenen 18.06.2012 tarihli jeolojik etüd raporu, Besen Mahallesi'nde heyelan afeti için düzenlenen 30.09.1996 tarihli jeolojik etüd raporu, Dereboğazı Mahallesi'nde heyelan afeti için düzenlenen 18.10.1996 tarihli jeolojik etüd raporu, Kertimen Mahallesi'nde kaya düşmesi afeti için düzenlenen 08.12.1991-21.12.1993 tarihli jeolojik etüd raporları, Tekir Mahallesi'nde çığ afeti için düzenlenen 18.01.1993 tarihli jeolojik etüd raporu, Çağlayan Mahallesi'nde kaya düşmesi ve heyelan Afetleri için düzenlenen 24.06.1994 - 28.05.2012 tarihli jeolojik etüd raporları, Çınarpanar Mahallesi'nde kaya düşmesi-heyelan afeti için düzenlenen 30.11.1995 tarihli jeolojik etüd raporu Saygılı Mahallesi'nde heyelan-kaya düşmesi afeti için düzenlenen 11.03.2009 tarihli jeolojik etüd istinaden, raporlar eki kroki ve haritalarda sınırları belirtilen alanlar, yazımız ekinde gönderilen Bakanlar Kurulu Kararları ile "Afete Maruz Bölge" ilan edilerek, yapı ve ikamet için yasaklanmıştır.

7269 Sayılı Kanununun 14. Maddesinde "(Değişik: 2/7/1968 - 1051/1 md.) İkinci madde gereğince tespit ve ilan olunan afet bölgelerine dahil şehir, kasaba ve köylerde bina ve mesken yapımı, fen kurullarınca tehlikeli görülen ve sınırları krokilerle tespit olunan yerler, İmar ve İskan Bakanlığınca yapı ve ikamet için yasaklanmış afet bölgeleri sayılır ve durum, belediyesi olan yerlerde belediyesince, köylerde ise ihtiyar meclislerince hemen ilan edilir.

Belediyesi olan yerlerde belediyeler, olmıyan yerlerde ihtiyar meclisleri bu yasaklanmış afet bölgesi hükmünü uygulamakla görevlidir." hükmü bulunmaktadır.

Afete Maruz Bölge Kararı bulunan ve afet riski taşıyan alanlar, yapı ve ikamet için yasaklanmış afet bölgeleridir.

KAHRAMANMARAŞ İL AFET VE ACIL DURUM MÜDÜRLÜĞÜ

İl Afet ve Acil Durum Müdürlüğü

İsme paşa Mh. 36003 Sk. N:2/2 (Hükümet Komşu Yarı) KAHRAMANMARAŞ

Telefon No: (344) 223 14 14 Faks/Geçerli No: (344) 223 92 81

İnternet Adresi: kahraramanmaras.afad.gov.tr E-posta: kahraramanmaras@afad.gov.tr

Bünye için: İsmail ÖZTÜRK
Jeoloji Mühendisi



T.C.
KAHRAMANMARAŞ VALİLİĞİ
İl Afet ve Acil Durum Müdürlüğü

Afete Maruz Bölge hükümünü uygulama görevi 7269 Sayılı Kanununun 14. Maddesi gereğince Belediyenize ait olduğundan; Belediyeniz sınırları içerisinde, Afete Maruz Bölge ilan edilen yerler ile ilgili Bakanlar Kurulu Kararları ve ekleri yazımız ekinde gönderilmekte olup, 7269 sayılı Kanununun 14. Maddesi gereğince, Belediyenize gerekli tedbirlerin alınarak söz konusu kanun kapsamında gerekli çalışmaların yapılmasını rica ederim.

8

Kadir OKATAN
Vali a.
Vali Yardımcısı V.
Dulkadiroğlu Kaymakamı

Ek :

- 1 - 05.08.1982 tarih ve 8-5170 Sayılı Bakanlar Kurulu Kararı ve ekleri - Küçüksır Mahallesi (4 sayfa)
- 2 - 05.08.2009 tarih ve 2009-15351 Sayılı Bakanlar Kurulu Kararı ve ekleri - Hacıbrahimoşağı Mahallesi (4 sayfa)
- 3 - 09.02.2006 tarih ve 2006-10074 Sayılı Bakanlar Kurulu Kararı ve ekleri - Hacıbrahimoşağı Mahallesi (5 sayfa)
- 4 - 07.11.2005 tarih ve 2005-9620 Sayılı Bakanlar Kurulu Kararı ve ekleri - Demrek Mahallesi (5 sayfa)
- 5 - 07.11.2005 tarih ve 2005-9620 Sayılı Bakanlar Kurulu Kararı ve ekleri- Yeniköy Mahallesi (6 sayfa)
- 6 - 09.02.2006 tarih ve 2006-10074 Sayılı Bakanlar Kurulu Kararı ve ekleri - İsmaili Mahallesi (5 sayfa)
- 7 - 13.08.2012 tarih ve 2012-3647 Sayılı Bakanlar Kurulu Kararı ve ekleri - Döngel Mahallesi (18 sayfa)
- 8 - 20.08.1997 tarih ve 97-9895 Sayılı Bakanlar Kurulu Kararı ve ekleri - Beşen Mahallesi (5 sayfa)
- 9 - 20.08.1997 tarih ve 97-9895 Sayılı Bakanlar Kurulu Kararı ve ekleri - Dereboğazı Mahallesi (5 sayfa)
- 10 - 20.12.1993 tarih ve 93-5204 Sayılı Bakanlar Kurulu Kararı ve ekleri - Kertmen Mahallesi (6 sayfa)

Not: İlçemiz sınırlarındaki afet bölgelerinin sınırlarını belirleyen kararlar, ilçe sınırlarında uygulanmaktadır.

Evrak Değeri Kodu : SAĞAMHİ-08/ANÇOLAR/ZA/İbnik Takip Adresi : <http://www.turkiye.gov.tr/afad-ehya>
İsmetpaşa Mh. 36003 Sk. No:2/2 (Hükümet Konağı Yanı) KAHRAMANMARAŞ
Telefon No : (344) 224 14 14 Belgegeçer No: (344) 223 92 81
İnternet Adresi : kahramanmaras.afad.gov.tr E-posta : kahramanmarasmdr@afad.gov.tr

Bilgi için: Taylan ÖZTÜRK
Jeoloji Mühendisi

1905

BAYINDIRLIK VE İSKAN BAKANLIĞI
AFET İŞLERİ GENEL MÜDÜRLÜĞÜ
AFET ETÜD VE HASAR TESPİT DAİ.BŞK.
JEOLOJİK ETÜD VE İZLEYE ŞUBE MÜDÜRLÜĞÜ

AFETİN TÜRÜ : KAYA DÜŞMESİ
ETÜD TARİHİ : 27.11.1993
RAPOR TARİHİ : 21.12.1993
ETÜDÜ YAPAN : HANİF ATAYTÜR
: H. İbrahim YIGİT

İLİ : KAHRAMANMARAŞ
İLÇESİ : MERKEZ
KÖYÜ : KERTMEN
MAH. : KİLİSEÇİK
KIZILTARLA

GENEL HANE : 140
GENEL NÜFUS : 800

JEOLOJİK ETÜD RAPORU

AMAÇ:

KAHRAMANMARAŞ Valiliğinin (Bayındırlık ve İskan Müdürlüğü)46.1.36/1903 sayılı yazısı gereği MERKEZ İlçe KERTMEN köyü KİLİSEÇİK Mahallesiindeki kaya düşmesi ve heyelan olaylarının yerinde incelenmesi.

ÖNCEKİ ÇALIŞMALAR:

Önceki çalışmalar 8.12.1991 günlü raporda detaylı olarak anlatılmıştır. Söz konusu bu raporda ayrıca KIZILTARLA mahallesinde kaya düşmesinin mevcut olduğu olaydan 5 konutun etkilendiği belirtilmiştir. Aynı olaya ilişkin rapor eki krokide belirlenen saha için "afete maruz bölge" kararı alınması istenmiş, ayrıca 24.3.1992 gün ve 12091 sayılı genel hayata etkisizlik oluru alınmıştır.

AFET DURUMU:

KERTMEN köyü KİLİSEÇİK mahallesinde yapılan etüd sonucu 21.5.1993 günlü ön raporda belirtilen heyelan olayına ilişkin etüd iklim koşullarının çok ağır olması nedeniyle yapılamamıştır. Mahallenin edinilen bilgiye ve İl Bayındırlık İskan Müdürlüğü teknik elemanlarından alınan bilgiye göre Uçuk Tepesinin güney yamaçlarında büyük boyutlarda bir heyelan aynası oluşmuştur. Olay yeri ile meskun alan arası mesafe yaklaşık 1 Km. civarında olup, ortalama eğim % 50 civarındadır. Ayrıca bu bölge orta sıklıkta meşe ve ardıç ormanı olup, ağaçlarda ve arazide heyelan belirtilerine rastlanmamıştır.

KİLİSEÇİK mahallesi KARAGEDİK Tepesinin güney eteklerinden güneye doğru Uçuk Tepenin doğu etekleri boyunca bir şerit şeklinde konulmuştur. Söz konusu bu yamaçlarda boyutları değişken yarı yuvarlak ana kayadan bağımsız çok sayıda kireçtaşı bloğu mevcut olup, bu bloklar mahallede bulunan 29 konutu riske etmektedir. Blokların islahı teknik ve ekonomik olarak uygun bulunmamış olup, olayın genel hayata etkili olması nedeniyle konutların sakinçasız bir ahana-nakli gerekmektedir. Konut sahiplerine ait bilgiler aşağıdadır.

ADI-SOYADI:

1- İbrahim DEMİR -
2- Hanifi DEMİR
3- Ali DEMİR
4- Bayram DEMİR
5- Mustafa DEMİR
6- Veli NERGİZ

BABA ADI:

Mehmet
Mustafa
Mehmet
Mustafa
Mustafa
Ali

<u>ADI-SOYADI</u>	<u>BABA ADI</u>
7- İbrahim NERGİZ	Habib
8- İsmail NERGİZ	İbrahim
9- Salman NERGİZ	İbrahim
10- Mustafa ÇÜRÜK	Ahmet
11- İbrahim ÇÜRÜK	Ahmet
12- Ali NERGİZ	Habib
13- Alaattin NERGİZ	Ali
14- Mehmet ÇÜRÜK	Ahmet
15- Mehmet KAYALAK	Mustafa
16- zeki KAYALAK	Mehmet
17- Osman KOCA	Abdurrahman
18- Mehmet KOCA	Abdurrahman
19- Ali KOCA	Abdurrahman
20- Veli KOCA	Mustafa
21- Bilal KOCA	Abdurrahman
22- İsmail KOCA	Abdurrahman
23- Mehmet KOCA	Ali
24- Abdurrahman KOCA	Durdu
25- Mehmet KOCA	Durdu
26- Osman KOCA	Mehmet
27- Hanifi KOCA	Abdurrahman
28- İbrahim KAYALAK	Mehmet
29- Cuna ÇÜRÜK	İsmail

KİLİSECİK Mahallesiine ait rapor eki ölçeksiz topoğrafik haritada belirtilen alan için "afete maruz bölge" (yapı ve inşaat yasaklanmış afet bölgesi) kararı alınması uygun olacaktır.

KERTMEN köyü KIZILTARLA Mahallesiine ait 8.12.1991 günü jeolojik etüd raporuna istinaden 5 konut için alınan 24.3.1992 gün ve 12691 sayılı genel hayata etkisizlik olurunun iptali ve aşağıda isimleri yazılı 5 konutun KİLİSECİK mahallesiinde nakli önerilen 29 konuta eklenerek toplam 34 konut için genel hayata etkililik oluru alınması uygun olacaktır.

<u>ADI-SOYADI:</u>	<u>BABA ADI</u>
1- Mustafa POLAT	Ömer
2- Celal POLAT	Yamila
3- Veli KAYA	Durdu
4- Seyfettin POLAT	Veli
5- Mustafa POLAT	Seyfettin

KİLİSECİK Mahallesiinden 29, KIZILTARLA Mahallesiinden 5 olmak üzere toplam 34 konut için yeni yerleşim yeri ile ilgili yerleşim çalışmalarının 28.1.1983 gün ve 715 sayılı genelge uyarınca Valiliğince yürütülerek düzenlenecek protokolların Bakanlığınıza iletilmesi gereklidir.

YENİ YERLEŞİM YERİ:

Nakli önerilen 34 konut için yeni yerleşim yerine ait çalışmaların Valiliğince yürütülerek düzenlenecek protokolların Bakanlığınıza intikali sağlanmalıdır.

SONUÇ VE ÖNERİLER:

- 1) KERTMEN Köyü KİLİSECİK mahallesiinde kaya düşmesi nedeniyle

29 konutun nakli uygun görülmüştür.

2- KIZILTARLA Mahallesi için 8.12.1991 günlü rapor gereği kaya düşmesi olayından, 5. konuta ait 24.3.1992 gün ve 12691 sayılı genel hayata etkisizlik oluru mevcuttur. Söz konusu olurunun iptali ve 34 konut (29+5) için genel hayata etkililik oluru alınması uygun olacaktır.

3- Rapor eki ölçeksiz haritada belirlenen alan için "afete maruz bölge" (yapı ve ikamete yasaklanmış afet bölgesi) kararı alınması uygun olacaktır.

4- 34 konut için yeni yerleşim yeri çalışmalarının 28.1.1983 gün ve 715 sayılı genelge uyarınca yürütülerek düzenlenecek protokolların Bakanlığımıza iletilmesi uygun olacaktır.



Halil ATAYTÜR

Jeo. Müh.

İbrahim YİĞİT

Jeo. Müh.

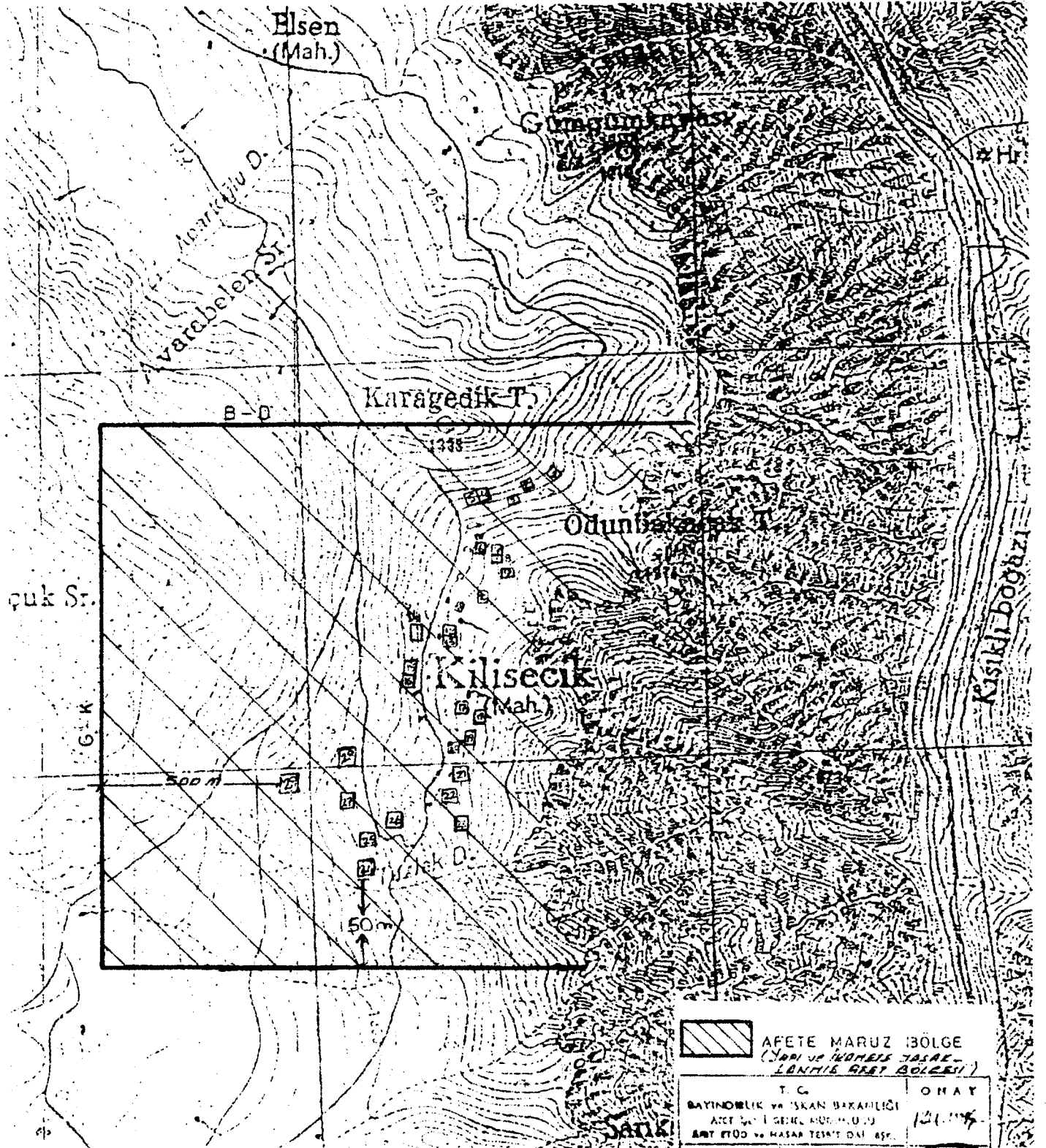
AFET İŞLERİ GENEL MÜDÜRLÜĞÜ


	ADI-SOYADI - ÜNVANI	TARİH	İMZA
İNCELEME	AYKUT İŞCAN İZLEME VE İZLEME SUBE MD.	24/11	
TASLAVI	AYKUT İŞCAN İZLEME VE İZLEME SUBE MD. BŞK.	27/11	
TASDIK OLUNUR			
31/11/1994			
AYKUT İŞCAN GENEL MÜDÜR YRD.			




İL K. MARAS
İLÇE MERKEZ
KÖY KENTMEN
Mah. KİLİSEÇİK

AFETE MARUZ BÖLGE
PAFTASI.



 AFETE MARUZ BÖLGE
(SARILAN ALANLARIN VE
LONJİS BİREY BÖLGESİ)

T.C.	OMAY
BAYINDIRLIK VE İSKAN BAKANLIĞI	12/1/1992
AFET VE GENEL MÜD. B. D. B.	
AFET ETÜD. VE HASAR TESPİT DAI. ŞŞ.	
HAZIRLAYAN	H. ATAYTÜR
ÇİZİM	Nihal HUNER
TARİHİ	12/1/1992



İsmail ÖZKURBAN
Afet ve Hasar
Bölgesi Dairesi

460

5346

42

T.C.
BAŞBAKANLIK
KANUNLAR ve KARARLAR
GENEL MÜDÜRLÜĞÜ

BAKANLAR KURULU KARARI

93/5204

Ekli listede ve krokielerde belirtilen yerleşim yerlerinde bulunan alanların çeşitli afetler sebebiyle "afete maruz bölge" olarak ilanı; Bayındırlık ve İskan Bakanlığının 9/12/1993 tarihli ve 11239 sayılı yazısı üzerine, 7269 sayılı Kanunun değişik 2 nci maddesine göre, Bakanlar Kurulu'nca 20/12/1993 tarihinde kararlaştırılmıştır.

Eki

SÜLEYMAN DEMİREL
CUMHURBAŞKANI

PROF. DR. T. ÇİLLER
BAŞBAKAN

M. KARAYALÇIN Devlet Bakanı ve Başb. Yrd.	N. CEVHERİ Devlet Bakanı	Y. AKTUNA Devlet Bakanı	A.Ş. EREK Devlet Bakanı
İ. TEZ Devlet Bakanı	B. S. DAÇE Devlet Bakanı	T. AKYOL Devlet Bakanı	M. A. YILMAZ Devlet Bakanı
N. KURT Devlet Bakanı	M. KAHRAMAN Devlet Bakanı	C. ERHAN Devlet Bakanı	A. ATAÇ Devlet Bakanı
E. ŞAHİN Devlet Bakanı	N. TEKİNEL Devlet Bakanı	Ş. ERDEM Devlet Bakanı	M. S. OKTAY Adalet Bakanı
M. GÖLHAN Millî Savunma Bakanı	N. MENTEŞE İçişleri Bakanı	H. ÇETİN Dışişleri Bakanı	İ. ATTİLA Maliye Bakanı
N. AYAZ Millî Eğitim Bakanı	O. KUMBARACIBAŞI Bay. ve İskan Bakanı	M. K. DİNC Sağlık Bakanı	M. KÖSTEPEN Ulaştırma Bakanı
R. ŞAHİN Tarım ve Köylere Bakanı	M. MOĞULTAY Çal. ve Sos. Gdv. Bakanı	M. T. KÖSE Sanayi ve Ticaret Bakanı	V. ATASOY Enerji ve Tabii Kay. Bakanı
D. F. SAĞLAR Kültür Bakanı	A. ATEŞ Turizm Bakanı	H. EKİNCİ Orman Bakanı	R. AKCALI Çevre Bakanı

Dosya No.

ASLI GİBİDİR

242.	KONYA	HADIM	BEYRELI	SMICI	Helelan	17.10.1992
243.	"	"	BACHANLARI	"	Kaya dusmesi	1.10.1992
244.	"	HERKEZ	ORTA	"	"	7.5.1992
245.	"	EREGLI	LOSEPE	"	"	22.4.1992
246.	"	"	ARTINAR	AMIRKARA	"	22.4.1992
247.	"	HERBUCAL	NECEY EL	ORTA	"	20.9.1992
248.	"	HERKEZ	KOYUNUSU	"	"	21.9.1992
249.	KALATYA	HEKIM	KARAPINAR	"	Helelan+Kaya dus.	20.9.1992
250.	"	POTURGA	ERIKAE	"	Cik dusmesi	20.11.1992
251.	"	DOSANSEHLE	CHORFASI	"	"	16.10.1992
252.	"	HEKIM	ORUJ	HEPINE	Helelan+Kaya dus.	20.10.1992
253.	"	DOSANSEHLE	ERKEHEK	KARAPERE	Cik dusmesi	7.11.1992
254.	"	DARENDE	"	HELEPE	Kaya dusmesi	17.11.1992
255.	"	AKCADA	YATARUSU	KUNDEP	Cik dusmesi	17.11.1992
256.	"	DOSANSEHLE	ESKIKOY	MUSEO	Cik dusmesi dus.	10.10.1992
257.	"	AKCADA	DUMUKU	HERPE	Helelan	9.7.1992
258.	"	ARAPINA	CONCTI	YAHIELIS	"	15.6.1992
259.	"	DARENDE	ASMALE EL	SUMURUCET	Kaya dusmesi	6.6.1992
260.	"	HERPE	IRAGAC	GLULU	"	12.6.1992
261.	"	HEPGER	PYNER	HERKEZ TANISA	Helelan+Kaya dus.	20.11.1992
262.	"	DOSANSEHLE	KURUCOGLU	REYROSTANI-HESTERADE	Cik dusmesi dus.	20.12.1992
263. KAHRAMANHARA:		HERKEZ	KERTEN	KIZILTARLA	Kaya dusmesi	9.12.1992
264.	"	GOKSUN	ERICAY	TASLITARLA	Kaya dusmesi dus.	27.11.1992
265.	"	HERKEZ	BAVDENLI	DELICKAYA-BUSUN	helelan+kaya dus.	5.1.1992
266.	"	HERKEZ	TANIR	"	Kaya dusmesi	2.1.1992
267.	"	"	TEKE	ALCAYLE	Cik dusmesi	12.1.1992
268.	"	"	"	KARACIOY	"	11.10.1992
269.	"	GOKSUN	ERICAY EL	TASLITARLA-TOFANTAS	"	20.6.1992
270.	"	OSLACANHERIT	HAHER	"	"	26.3.1992

Barbaros ILDIR
Jeolojik Etüd ve İztlem
Sulup Muduru

Handwritten signature and date:
9.11.1992

1905

T.C.
BAŞBAKANLIK
KANUNLAR ve KARARLAR
GENEL MÜDÜRLÜĞÜ

BAKANLAR KURULU KARARI

95/7010

Ekli liste ve listelerde belirtilen yerleşim yerlerinde bulunan alanların çeşitli afetler sebebiyle "afete maruz bölge" olarak ilanı; Bayındırlık ve İskan Bakanlığı'nın 20/3/1995, 29/5/1995 tarihli ve 2881, 5189 sayılı yazıları üzerine, 2269 sayılı kanunun değişik 2. maddesine göre, Bakanlar Kurulu'nda 22/6/1995 tarihinde kararlaştırılmıştır.

Eki

SULEYMAN DEMİREL
CUMHURBAŞKANI

PROF. DR. T. ÇİLLER
BAŞBAKAN


H. ÇETİN Devlet Bakanı ve Başbakan Yard.	N. DEVERİ Devlet Bakanı	Y. AKTUNA Devlet Bakanı	Devlet Bakanı
O. KUMBARACIBAŞI Devlet Bakanı	B. S. LAÇE Devlet Bakanı	A. BAĞNA Devlet Bakanı	A. Z. KIPATIĞOĞLU Devlet Bakanı
N. KURU Devlet Bakanı	A. İNANIR Devlet Bakanı	A. A. İZZETAN Devlet Bakanı	A. ATAC Devlet Bakanı
O. KUMBARACIBAŞI Devlet Bakanı	A. İNANIR Devlet Bakanı	B. ERDEM Devlet Bakanı	M. MOĞULTAŞ Afetler Bakanı
K. ÖZMAN A. İ. ve S. Bakanlığı	A. İNANIR İçişleri Bakanı	B. İZON Devlet Bakanı	E. AKI Maliye Bakanı
K. AYAZ Millî Eğitim Bakanı	E. ÖZKAN Bay. ve İskan Bakanı	C. SARAN Sağlık Bakanı	A. S. ERGİLİ Ulaştırma Bakanı
B. SAĞIN Ticaret ve Sanayi Bakanı	A. ERGİLİ Çalış. ve Sosyal İşler Bakanı	H. AKYOL Sınır ve Ticaret Bakanı	V. ATASOY Kültür ve Turizm Bakanı
M. E. KARAKAS Kültür Bakanı	E. ÖZKAN Turizm Bakanı	H. ERGİLİ Gıdalar Bakanı	B. AKOĞLU Devlet Bakanı

Dosya No



160	MALAYA	BUTALAH	SEKUT	INDONESIA	1910	1916
161	
162	
163	
164	
165	
166	
167	
168	
169	
170	
171	
172	
173	
174	
175	
176	
177	
178	
179	
180	
181	
182	
183	
184	
185	
186	
187	
188	
189	
190	
191	
192	
193	
194	
195	
196	
197	
198	
199	
200	

17



1905

T23

BAYINDIRLIK VE İSKAN BAKANLIĞI
AFET İŞLERİ GENEL MÜDÜRLÜĞÜ
AFET ETÜT VE HASAR TESPİT DAİ.BŞK.
JEOLOJİK ETÜT İZLEME ŞUBE MÜDÜRLÜĞÜ

AFETİN TÜRÜ : KAYA DÜŞMESİ
ETÜT TARİHİ : 2.11.1991
RAPOR TARİHİ : 8.12.1991
ETÜDÜ YAPAN : YUKSEL ALPER
: AYŞEGÜL DİNÇAY
: NAIL BAKAR

İLİ : KAHRAMANMARAŞ
İLÇESİ : MERKEZ
KÖYÜ : KERTMEN
MAH. : KIZILTARLA

GENEL HANE : 107
GENEL NÜFUS : 700

JEOLOJİK ETÜT RAPORU

AMAÇ:

KAHRAMANMARAŞ İli, MERKEZ İlçeye bağlı KERTMEN köyünün KIZILTARLA mahallesindeki kaya düşmesi olayının Valiliğinin (Bayındırlık ve İskan Müdürlüğü) 15.3.1991 gün ve 763 sayılı ön rapor gereği incelenmesi.

ÖNCEKİ ÇALIŞMALAR:

Köyde ilk jeolojik inceleme HÜSÜKLER mahallesinde 23.8.1968 tarihinde Jeofizik Müh. Osman GÜREL tarafından yapılmış ve 22.1.1969 günlü rapor düzenlenmiştir. Raporda; 34 konutun muhtemel heyelan olayından etkilendiği belirtilerek bu konutların, 17.3.1968 günü meydana gelen heyelan sonucunda yıkılan ve adları hasar tespit raporunda belirtilen 13 konutla birlikte uygun bir yere nakilleri önerilmiştir.

Köyde ikinci inceleme KIZILTARLA mahallesinde Jeolog Mednan ERCÜN tarafından 17.5.1974 tarihinde yapılmış ve 11.9.1974 günlü rapor düzenlenmiştir. Raporda; 11 konutun heyelan ve kaya düşmesi olaylarından etkilendiği belirtilerek uygun bir yere nakilleri önerilmiştir.

HÜSÜKLER mahallesinde nakli uygun görülen 47 konut için uygun yerleşim yeri, KAHRAMANMARAŞ'a 4 Km. mesafede bulunan hazineye ait FERHUŞ MEVKİİ seçilerek burası için 18.7.1975 günlü yerleşim protokolü düzenlenmiştir.

Köyde daha sonra meydana gelen su baskını olayı 29.3.1980 tarihinde incelenmiş ve hasar tespit heyetince 5 konutun yıkıldığı tespit edilmiştir. Yıkılan 5 konutunda daha önceki incelemelerde seçilen KAHRAMANMARAŞ İli, FERHUŞ MEVKİİ'ne yerleştirilmeleri uygun görülmüş ve 22.9.1980 günlü yerleşim protokolü düzenlenmiştir.

Yeni yerleşim yeri için Bakanlar Kurulunca 30.12.1980 gün ve 2149 sayılı Bakanlar Kurulu kararı alınmıştır.

FERHUŞ MEVKİİ'nde 22 afetzede E.Y.Y. metodu ile konutlarını yaparak teslim almıştır.

Köyde son inceleme 15.8.1984 tarihinde Jeo.Müh. Ahmet ŞAHİN ve Jeo.Müh. Ali İhsan ÖZEN tarafından yapılmış ve 19.3.1985 günlü rapor düzenlenmiştir. Raporda; HÜSÜKLER mahallesinde nakli uygun görülen 47 konuttan 22 tanesinin E.Y.Y. metodu ile yapılarak teslim alındığı tespit edilerek Bakanlıkça bu mahalle için yapılacak bir işlemin kalmadığı belirtilmiştir. KIZILTARLA mahallesinde yapılan inceleme sonucunda, bu mahallede önceki incelemelerde (11.9.1974 günlü raporda) nakli önerilen 11 konut için herhangi bir işlemin

15 1.. y J

yapılmadığı ancak bu konutlarda yapım hatası dışında bir hasarın gözlenmediği, nakillik bir durumun olmadığı, belirtilmiştir. Heyelanın zamanla gelişebileceği de düşünülerek mahallenin kontrol etütleri programına alınması istenmiştir.

AFET DURUMU:

KIZILTARLA mahallesindeki kaya düşmesi olayı 2.11.1991 günü heyetimizce incelenmiş ve şu tespitler yapılmıştır.

Mahallede yerleşim alanı Kızılmağra tepesinin yamaçlarına kurulmuştur. Topoğrafik eğim yaklaşık 30-40 derece civarında olup, eğim, aşağıya, köy merkezine doğru azalmaktadır. Çevre jeolojik olarak incelendiğinde, Kızılmağra Tepesinin kireçtaşlarından oluştuğu ve köy merkezine doğru kireçtaşlarının yamaç molozu ile örtüldüğü gözlenmiştir. Kızılmağra tepesini oluşturan kireçtaşları fiziko-kimyasal koşullardan etkilenerek bozulmaya uğramış ve çatlak sistemleri gelişmiştir. Askıda bulunan ve bloklar şeklinde ayrılmış konumda olan kireçtaşları, hemen aşağısında yer alan konutlar için tehlike oluşturmaktadır. Ancak kaya düşmesi tehlikesi 5 konutu tehdit etmektedir. Olay bu haliyle genel hayata etkisiz bulunduğundan, bu konut sahiplerinin konutlarını, kendi imkanlarıyla uygun bir yere nakli gerekmektedir. Krokide sınırları belirtilen bu alan içinde "afete maruz bölge" kararı alınmalıdır.

KAYA DÜŞMESİ OLAYINDAN ETKİLENEBİLECEK KONUTLAR:

ADI-SOYADI:

- 1- Mustafa POLAT
- 2- Celal POLAT
- 3- Veli KAYA
- 4- Seyfettin POLAT
- 5- Mustafa POLAT

BABA ADI:

- Ömer
- Yamila
- Durdu
- Veli
- Seyfettin

SONUÇ VE ÖNERİLER:

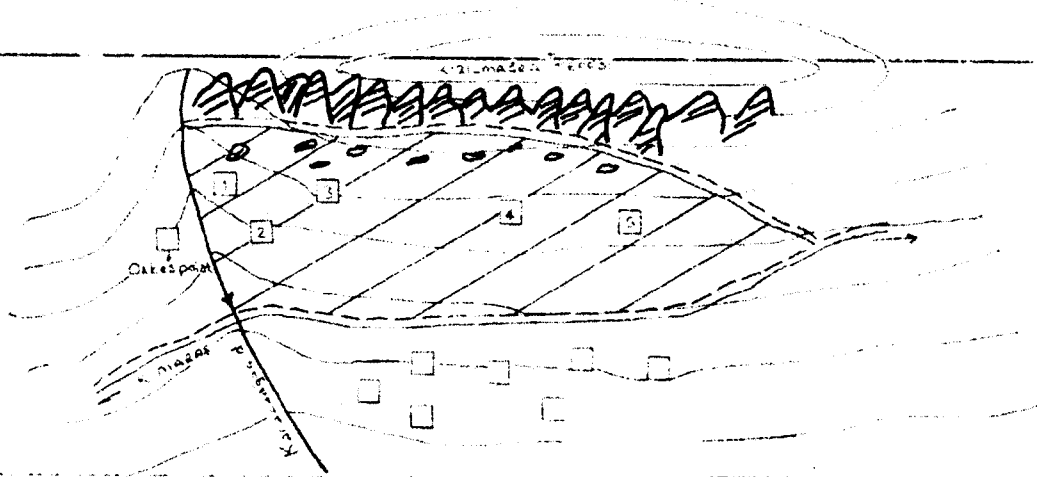
1)- 2.11.1991 günü KERTMEN köyü KIZILTARLA mahallesindeki muhtemel kaya düşmesi olayı incelenmiştir.

2)- İnceleme sonucunda kaya düşmesinden etkilenen 5 konut tespit edilmiştir. Ancak olayın genel hayata etkisiz olmasından dolayı, konut sahiplerinin konutlarını kendi imkanları ile başka bir yere nakletmeleri uygun görülmüştür.

İL : K. MARAŞ
İLÇE : MERKEZ
KÖY : KERTMEN
Mehalle : KIZILTARLA

KAYA DÜŞMESİNE MARUZ BÖLGE KROKİSİ

K
A
R
A



ONAY	T. C. BAYINDIRLIK ve İSKAN BAKANLIĞI Afet İşleri Genel Müdürlüğü Afet Etud ve Hasar Tesbit Dal. Bşk.	
1992	HAZIRLAYAN	Yüksel ALPİR
Dal. Bşk.	ÇİZEN	Sevinç DEMİR
23.11.1992	TARİH	23.11.1992

460

1905

T.C.
BAŞBAKANLIK
KANUNLAR ve KARARLAR
GENEL MÜDÜRLÜĞÜ



BAKANLAR KURULU KARARI

93/5204

Eklî listede ve krokielerde belirtilen yerleşim yerlerinde bulunan alanların çeşitli afetler sebebiyle "afete maruz bölge" olarak ilanı; Bayındırlık ve İskan Bakanlığının 9/12/1993 tarihli ve 11239 sayılı yazısı üzerine, 7269 sayılı Kanunun değişik 2 nci maddesine göre, Bakanlar Kurulunca 20/12/1993 tarihinde kararlaştırılmıştır.

Eki

SÜLEYMAN DEMİREL
CUMHURBAŞKANI

PROF. DR. T. ÇİLLER
BAŞBAKAN

M. KARAYALÇIN Devlet Bakanı ve Başb. Yrd.	N. CEVHER Devlet Bakanı	Y. AKTUNA Devlet Bakanı	A. Ş. EREK Devlet Bakanı
İ. TEZ Devlet Bakanı	B. S. DAÇE Devlet Bakanı	Y. AKYOL Devlet Bakanı	M. A. YILMAZ Devlet Bakanı
N. KURT Devlet Bakanı	M. KAHRAMAN Devlet Bakanı	C. ERHAN Devlet Bakanı	A. ATAÇ Devlet Bakanı
E. ŞAHİN Devlet Bakanı	N. TEKİNEL Devlet Bakanı	S. ERDEM Devlet Bakanı	M. S. OKTAY Adalet Bakanı
M. GÖLHAN Millî Savunma Bakanı	N. MENTEŞE İçişleri Bakanı	H. ÇETİN Dışişleri Bakanı	İ. ATTILA Maliye Bakanı
N. AYAZ Millî Eğitim Bakanı	O. KUMBARACIBAŞI Bay. ve İskan Bakanı	M. K. DİNÇ Sağlık Bakanı	M. KÖSTEPEN Ulaştırma Bakanı
R. ŞAHİN Tarım ve Köylüleri Bakanı	M. MOÇULTAY Çal. ve Sos. Gv. Bakanı	M. T. KÖSE Sanayi ve Ticaret Bakanı	V. ATASOY Enerji ve Tabii Kay. Bakanı
D. F. SAĞLAR Kültür Bakanı	A. ATEŞ Turizm Bakanı	H. EKİNCİ Orman Bakanı	R. AKÇALI Çevre Bakanı

Dosya No.

ASLI GİBİDİR

(F)

242.	KONZA	HADIM	HERFEE	HERFEE	HERFEE	27.10.1992
243.	"	"	HERFEE	HERFEE	HERFEE	27.10.1992
244.	"	"	HERFEE	HERFEE	HERFEE	27.10.1992
245.	"	HERFEE	HERFEE	HERFEE	HERFEE	27.10.1992
246.	"	"	HERFEE	HERFEE	HERFEE	27.10.1992
247.	"	HERFEE	HERFEE	HERFEE	HERFEE	27.10.1992
248.	"	HERFEE	HERFEE	HERFEE	HERFEE	27.10.1992
249.	MALATYA	HERFEE	HERFEE	HERFEE	HERFEE	27.10.1992
250.	"	HERFEE	HERFEE	HERFEE	HERFEE	27.10.1992
251.	"	HERFEE	HERFEE	HERFEE	HERFEE	27.10.1992
252.	"	HERFEE	HERFEE	HERFEE	HERFEE	27.10.1992
253.	"	HERFEE	HERFEE	HERFEE	HERFEE	27.10.1992
254.	"	HERFEE	HERFEE	HERFEE	HERFEE	27.10.1992
255.	"	HERFEE	HERFEE	HERFEE	HERFEE	27.10.1992
256.	"	HERFEE	HERFEE	HERFEE	HERFEE	27.10.1992
257.	"	HERFEE	HERFEE	HERFEE	HERFEE	27.10.1992
258.	"	HERFEE	HERFEE	HERFEE	HERFEE	27.10.1992
259.	"	HERFEE	HERFEE	HERFEE	HERFEE	27.10.1992
260.	"	HERFEE	HERFEE	HERFEE	HERFEE	27.10.1992
261.	"	HERFEE	HERFEE	HERFEE	HERFEE	27.10.1992
262.	"	HERFEE	HERFEE	HERFEE	HERFEE	27.10.1992
263.	KABRAMANAS	HERFEE	HERFEE	HERFEE	HERFEE	27.10.1992
264.	"	HERFEE	HERFEE	HERFEE	HERFEE	27.10.1992
265.	"	HERFEE	HERFEE	HERFEE	HERFEE	27.10.1992
266.	"	HERFEE	HERFEE	HERFEE	HERFEE	27.10.1992
267.	"	HERFEE	HERFEE	HERFEE	HERFEE	27.10.1992
268.	"	HERFEE	HERFEE	HERFEE	HERFEE	27.10.1992
269.	"	HERFEE	HERFEE	HERFEE	HERFEE	27.10.1992
270.	"	HERFEE	HERFEE	HERFEE	HERFEE	27.10.1992

Barbaros H.DIR

Jednik 10000 Iztetu
Gulp Muduru

Handwritten signature and date: 27.10.1992