



1129C354



T.C.
KAHRAMANMARAŞ VALİLİĞİ
İl Afet ve Acil Durum Müdürlüğü

Sayı : 48802187-952 01.04.04-E.5630

12.01.2018

Konu : Afete Maruz Bölge I. kısım

ONİKİŞUBAT BELEDİYE BAŞKANLIĞINA

İlgi : 7269 Sayılı Umumi Hayata Müessir Afetler Dolayısıyla Alınacak Tedbirlere Yapılacak Yardımlara Dair Kanun.

İlimiz, Onikişubat İlçesi sınırları içerisinde meydana gelen afet olayları nedeniyle, Dönüklü Mahallesi'nde heyelan afeti için düzenlenen 10.09.1978 - 28.04.1980 tarihli jeolojik etüd raporları, Sahıncıyasa(Tanır) Mahallesi'nde kaya düşmesi, heyelan ve çığ afetleri için düzenlenen 08.03.1993 - 14.05.2004 - 03.07.2008 tarihli jeolojik etüd raporları, Döngele Mahallesi'nde heyelan afeti için düzenlenen 24.09.1989 tarihli jeolojik etüd raporu, Hacırmoğlu Mahallesi'nde kaya düşmesi ve heyelan afetleri için düzenlenen 01.11.1988 - 28.04.2005 - 19.09.2006 tarihli jeolojik etüd raporları, Muratlı Mahallesi'nde heyelan afeti için düzenlenen 12.06.2015 tarihli jeolojik etüd raporu, İhsa Mahallesi'nde kaya düşmesi-heyelan afeti için düzenlenen 19.12.2007 tarihli jeolojik etüd raporu, Süleymanlı Mahallesi'nde kaya düşmesi afeti için düzenlenen 05.04.2005 - 20.12.2007 tarihli jeolojik etüd raporu, Topçadı Mahallesi'nde heyelan afeti için düzenlenen 28.01.1987 tarihli jeolojik etüd rapora ve Hacıbudak Mahallesi'nde heyelan-kaya düşmesi afeti için düzenlenen 29.07.1981 tarihli jeolojik etüd raporlarına istinaden, raporlar eki kroki ve haritalarda sınırları belirtilen alanlar, yazımız ekinde gönderilen Bakanlar Kurulu Kararları ile "Afete Maruz Bölge" ilan edilerek, yapı ve ikamet için yasaklanmıştır.

7269 Sayılı Kanunun 14. Maddesinde "(Değişik: 2/7/1968 - 1051/1 md.) İkinci madde gereğince tespit ve ilan olunan afet bölgelerine dahil şehir, kasaba ve köylerde bina ve mesken yapımı, fen kurullarınca tehlikeli görülen ve sınırları krokilerle tespit olunan yerler, İmar ve İskan Bakanlığınca yapı ve ikamet için yasaklanmış afet bölgeleri sayılır ve durum, belediyesi olan yerlerde belediyesince, köylerde ise ihtiyar meclislerince hemen ilan edilir.

Belediyesi olan yerlerde belediyeler, olmayan yerlerde ihtiyar meclisleri bu yasaklanmış afet bölgesi hükmünü uygulamakla görevlidir." hükmü bulunmaktadır.

Afete Maruz Bölge Kararı bulunan ve afet riski taşıyan alanlar, yapı ve ikamet için yasaklanmış afet bölgeleridir.

Afete Maruz Bölge hükmünü uygulama görevi 7269 Sayılı Kanunun 14. Maddesi gereğince Belediyenize ait olduğundan; Belediyeniz sınırları içerisinde, Afete Maruz Bölge ilan edilen yerler ile



T.C.
KAHRAMANMARAŞ VALİLİĞİ
İl Afet ve Acil Durum Müdürlüğü

İlgili Bakanlar Kurulu Kararları ve ekleri yazımız ekinde gönderilmekte olup, 7269 sayılı Kanunun 14. Maddesi gereğince, Belediyenizce gerekli tedbirlerin alınarak söz konusu kanun kapsamında gerekli çalışmaların yapılmasını rica ederim.



Kadir OKATAN
Vali a.
Vali Yardımcısı V.
Dulkadroğlu Kaymakamı

Ek :

- 1 - 01.08.1980 tarih ve 8-1417 Sayılı Bakanlar Kurulu Kararı ve ekleri - Dönüklü Mahallesi (3 sayfa)
- 2 - 02.02.1979 tarih ve 7-17297 Sayılı Bakanlar Kurulu Kararı ve ekleri - Dönüklü Mahallesi (3 sayfa)
- 3 - 01.09.2004 tarih ve 2004-7844 Sayılı Bakanlar Kurulu Kararı ve ekleri - Şahinkayaşı(Tanır)Mahallesi (6 sayfa)
- 4 - 18.08.2008 tarih ve 2008-14071 Sayılı Bakanlar Kurulu Kararı ve ekleri - Şahinkayaşı(Tanır)Mahallesi (9 sayfa)
- 5 - 18.08.2008 tarih ve 2008-14071 Sayılı Bakanlar Kurulu Kararı ve ekleri - Şahinkayaşı(Tanır)Mahallesi (9 sayfa)
- 6 - 03.03.1990 tarih ve 90-212 Sayılı Bakanlar Kurulu Kararı ve ekleri - Döngele Mahallesi (6 sayfa)
- 7 - 03.03.1990 tarih ve 90-212 Sayılı Bakanlar Kurulu Kararı ve ekleri - Hacımoğlu Mahallesi (6 sayfa)
- 8 - 04.12.2006 tarih ve 2006-11382 Sayılı Bakanlar Kurulu Kararı ve ekleri - Hacımoğlu Mahallesi (7 sayfa)
- 9 - 07.11.2005 tarih ve 2005-9620 Sayılı Bakanlar Kurulu Kararı ve ekleri - Hacımoğlu Mahallesi (6 sayfa)
- 10 - 03.10.2016 tarih ve 2016-9346 Sayılı Bakanlar Kurulu Kararı ve ekleri - Muratlı Mahallesi (11 sayfa)
- 11 - 04.06.2008 tarih ve 2008-13804 Sayılı Bakanlar Kurulu Kararı ve ekleri - İlca Mahallesi (12 sayfa)
- 12 - 04.06.2008 tarih ve 2008-13804 Sayılı Bakanlar Kurulu Kararı ve ekleri - Süleymanlı Mahallesi (7 sayfa)



T.C
KAHRAMANMARAŞ VALİLİĞİ
II Afet ve Acil Durum Müdürlüğü

- 13 - 28.06.2005 tarih ve 2005-9116 Sayılı Bakanlar Kurulu Kararı ve ekleri - Süleymanlı Mahallesi (5 sayfa)
- 14 - 05.01.1989 tarih ve 89-13674 Sayılı Bakanlar Kurulu Kararı ve ekleri - Topçalı Mahallesi (6 sayfa)
- 15 - 05.08.1982 tarih ve 8-5170 Sayılı Bakanlar Kurulu Kararı ve ekleri - Hacıbudak Mahallesi (5 sayfa)

Dağıtım:

Gereği:

Bilgi:

ONİKİŞUBAT BELEDİYE BAŞKANLIĞINA

ONİKİŞUBAT KAYMAKAMLIĞINA

BAYINDIRLIK VE İSKAN BAKANLIĞI
AFET İŞLERİ GENEL MÜDÜRLÜĞÜ
AFET ETÜT VE HASAR TESPİT DAİ. BŞK.
JEOLJİK ETÜT VE İZLEME ŞUBE MÜDÜRLÜĞÜ

AFETİN TÜRÜ : K. DÜŞMESİ+HEY.
ETÜT TARİHİ : 12.12.2007
RAPOR TARİHİ : 19.12.2007
ETÜDÜ YAPAN : Ayla KIZILTUĞ
H.Göksu BABAYİĞİT
Nevzat ÇALLI

İLİ : KAHRAMANMARAŞ
İLÇESİ : MERKEZ
BELDE : İLİCA
MAH. : SÜMBÜL, GÖLGEİ

GENEL NÜFUS : 2 900
GENEL HANE : 300

JEOLJİK ETÜT RAPORU

AMAC:

Kahramanmaraş İli Merkez İlçesi İlica Beldesinin Sümbül ve Gölgei mahallelerinde meydana gelen kaya düşmesi olayının İlica Belediyesinin Valiliğine (Bayındırlık ve İskan Müdürlüğü) vermiş olduğu 31.10.2007 gün ve 347 sayılı yazısına istinaden incelenmesi.

ÖNCEKİ ÇALIŞMALAR:

İlica Beldesinde ilk etüt 29.09.1988 tarihinde yapılmıştır. Yapılan bu etüt sonucunda düzenlenen 29.11.1988 günlü raporda; Gölgei mahallesinde meydana gelen heyelan olayının genel hayatı etkileyici nitelikte olmadığı, mahallenin güney kısmında düzensiz akan atık suların kanala alınması bahçe sulamalarının kontrollü yapılması gerektiği belirtilmiştir. Ayrıca alınacak tedbirlerin heyelan olaylarındaki önleyici rolünün ve muhtemel heyelanın ileriki yıllardaki durumunun izlenmesi için beldenin Bakanlığımız kontrol etütleri programına alınmasının uygun görüldüğü belirtilmiştir.

Beldede Genel Müdürlüğümüz teknik elemanları tarafından 28.05.1992 günlü İller Bankası Genel Müdürlüğüne düzenlenen imar planına esas jeolojik etüt raporuna istinaden 11.06.1993 tarihinde ikinci etüt yapılmıştır. Etüt sonucu düzenlenen 25.06.1993 günlü raporda; İller bankasıca çalışılan 1/5000 ölçekli 51 L paftasında ayrı ayrı bulunan heyelanlı ve kaya düşmesine maruz alanların aralarındaki sınırın kaldırılarak tüm alanın potansiyel heyelan riskine maruz alan olarak belirlenmesi ve belirlenen bu alan için "Afete Maruz Bölge" (Yapı için yasaklanmış afet bölgesi) kararı alınması istenmiştir ancak sehven alınmadığı anlaşılmıştır.

JEOLJİK DURUM:


İnceleme alanını jeolojisi 29.11.1988 günlü raporda anlatıldığından burada değinilmemiştir.

AFET DURUMU:

İlica Belediye Başkanlığının Kahramanmaraş Valiliğine (Bayındırlık ve İskan Müdürlüğü) vermiş olduğu 31.10.2007 gün ve 347 sayılı yazısında Beldede 15.09.2007 tarihinde meydana gelen depreme bağlı olarak Sümbül ve Gölgei mahallelerinin bazı kesimlerinde büyük kaya kütlelerinin düşme riski taşıdığı ve tehlike yarattığı belirtilmiştir.

Heyetimizce yapılan inceleme sonucunda; Sümbül mahallesinde kaya düşmesi, Gölgei mahallesinde ise hem kaya düşmesi hem de heyelan olayının bulunduğu tespit edilmiştir. Bu incelemeler sonucunda:

Sümbül mahallesinde: Mahallede bulunan konutların üst kotlarında düşme riski taşıyan yamaç üzerinde serbest halde bulunan kireçtaşları bloklarının miktarının oldukça fazla olduğu; bu



blokların 0.5 ile 7-8 m³ arasında değişen hacimlere sahip olduğu gözlenmiştir. Kaya düşmesi olayından 6 konutun etkilenebileceği tespit edilmiştir. Bu konutlar 51L - IVa ve 51L - IVb paftalarında yer almaktadır.



Gölgeli mahallesinde: Oldukça geniş bir alana kurulu bulunan mahallede farklı mevkilerde bulunan kısmen volkanik kısmen konglomera tipi kaya bloklarının düşme riski gösterdiği ve aynı sahada heyelan olayının da bulunduğu gözlenmiştir. İmar planına esas olarak hazırlanan İller Bankası tarafından düzenlenen rapor eki 1:5000 ölçekli 51 L. paftasında mahallenin büyük bir kısmı potansiyel heyelan ve kaya düşme tehlikesi olan saha olarak belirlenmiştir. Bu rapor doğrultusunda Belde için hazırlanan 1/5000 ölçekli Nazım İmar Planında potansiyel heyelan ve kaya düşme tehlikesi olan sahalara "jeolojik sakıncalı alan" olarak gösterilmiştir. Genel müdürlüğümüz teknik elemanlarımızca düzenlenen 25.06.1993 günlü raporda da bu saha için; heyelanlı ve kaya düşmesine maruz alanların aralarındaki sınırın kaldırılarak tüm alanın potansiyel heyelan riskine maruz alan olarak belirlenmesi ve belirlenen bu alan için "Afete Maruz Bölge" (Yapı için yasaklanmış afet bölgesi) kararı alınması istenmiştir.

Yapılan incelemede Gölgeli mahallesinin farklı mevkilerinde bulunan "Afete Maruz Bölge" (Yapı İçin Yasaklanmış Afet Bölgesi) kararı alınması istenilen alanda kalan toplamda 7 konutun muhtemel kaya düşmesi ve heyelan olaylarından etkilenebileceği tespit edilmiştir. Bu 7 konut haricinde "Afete Maruz Bölge" kararı alınması istenilen alan dışında 1 konutun daha kaya düşmesinden etkilenebileceği tespit edilmiştir.

Her iki mahallede toplamda 14 konutun muhtemel kaya düşmesi ve heyelan olaylarından etkilenmekte olduğu tespit edilmiş olup; olay bu haliyle genel hayata etkilidir. Bu konutlardan Sümbül ve Gölgeli mahallerindeki ekli kroki ve paftalarda belirtilen 13 konutun bulunduğu alanlarda; kaya düşmesinden etkilenebilecek konutların farklı mahallelerde ve mevkilerde bulunması, düşme tehlikesi gösteren kaya miktarının çok fazla olması nedenleriyle kaya işlahı ekonomik bulunmamıştır. Bu nedenle 13 konutun nakli uygun görülmüştür.

Nakli uygun görülen konutlar:

Sıra No.	Adı Soyadı	Baba adı	Açıklamalar
1	Ejder AVCI	Ali	Sümbül Mahallesi
2	Hüseyin AVCI	Hayrullah	" "
3	Halil İbrahim AVCI	Ali	" "
4	İrfan KIRMIZI	Ali	" "
5	Ali AVCI	Hayrullah	" "
6	Celil KIRMIZI	Ali	" "
7	Ali KOÇYİĞİT	Kazım	Gölgeli Mahallesi

Ali *A* *at*

8	Kazım KOÇYİĞİT	Mustafa	Gölgeli Mahallesi
9	Arif KOÇYİĞİT		" "
10	Emin KOÇYİĞİT		" "
11	Hanifi KURT	Hüseyin	" "
12	Hasan ARSLAN	Latif	" "
13	Ali ARSLAN	Hasan	" "

Gölgeli mahallesinde **Bayram KAYDI (İbrahim)**'ya ait konutun bulunduğu alanda ise düşme riski gösteren kaya bloklarının ıslahının mümkün olduğu görülmüştür. Bu nedenle muhtemel kaya düşmesinden etkilenebilecek olan 14 konut (13 konut için nakil yönünden, 1 konut için de ıslah yönünden olacak şekilde) için Genel Hayata Etkililik Oluru alınması gerekmektedir.

Bayram KAYDI (İbrahim)'ya ait konutun bulunduğu alandaki yaklaşık 50 m3 hacmindeki kaya bloklarının iş makinesi veya komprasör yardımıyla kırdırılmak suretiyle ıslah edilmesine karar verilmiştir.

Rapor eki 51 L paftasında sınırları belirtilen Gölgeli mahallesindeki 7 konutunda içerisinde bulunduğu heyelan ve kaya düşmesine maruz alan için "Afete Maruz Bölge" (Yapı İçin Yasaklanmış Afet Bölgesi) kararı alınması gerekmektedir. Yine aynı mahallede bulunan ancak yukarıda belirtilen sınırlar içerisinde kalmayan **Bayram KAYDI (İbrahim)**'ya ait konutun bulunduğu ekli krokide sınırları belirtilen alan için de ıslah işlemleri tamamlanuncaya kadar "Afete Maruz Bölge" (Yapı İçin Yasaklanmış Afet Bölgesi)

Ayrıca yukarıda belirtilen alan içerisinde kalmayan ancak Sümbül mahallesindeki kaya düşmesi olayından etkilendiği tespit edilen konutların bulunduğu rapor eki 51L-IVa ve 51L-IVb paftalarında sınırları belirtilen alan için de "Afete Maruz Bölge" (Yapı ve İkamete Yasaklanmış Afet Bölgesi) kararı alınması gerekmektedir.

Gölgeli mahallesinin heyelan yönünden Valiliğince (Bayındırlık ve İskan Müdürlüğü) kontrol ettikleri programında izlenmesine devam edilmesi uygun görülmüştür.

YENİ YERLEŞİM YERİ DURUMU :

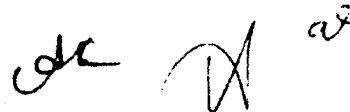
Afetzedeler için yeni yerleşim yerinin Valiliğince (Bayındırlık ve İskan Müdürlüğü) araştırılarak, bulunacak alan için 30.04.2007 gün ve 7117 sayılı genelge esaslarına göre düzenlenecek yerleşimi protokollerinin Bakanlığımıza gönderilmesi gerekmektedir.

SONUC VE ÖNERİLER:

Kahramanmaraş ili, Merkez ilçesi, Ilıca Beldesinin Sümbül ve Gölgeli mahallelerinde meydana gelen kaya düşmesi ve heyelan olayları nedeniyle yapılan etüt sonucunda:

1-Kaya düşmesi ve heyelan olaylarından toplam 14 konutun etkilendiği tespit edilmiştir. Olay bu haliyle genel hayata etkili olduğundan 14 konut için "Genel Hayata Etkililik Oluru" alınması gerekmektedir. (Bu etkililik oluru kapsamında 13 konutun nakledilmesine, 1 konutun bulunduğu alanda ise kaya ıslahı yapılmasına karar verilmiştir)

2- Rapor eki paftalarda sınırları belirtilen alanlardan 51L paftasındaki alan için Afete Maruz Bölge (Yapı için Yasaklanmış Afet Bölgesi), 51L-IVa ve 51L-IVb paftalarında yer alan alan için Afete Maruz Bölge (Yapı ve İkamete Yasaklanmış Afet Bölgesi) kararı alınmalıdır.

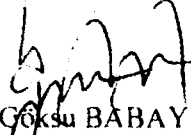


3-Yine rapor eki krokide sınırları belirtilen **Bayram KAYDI (İbrahim)**'ya ait konutun bulunduğu alan için de ıslah işlemi tamamlanıncaya kadar Afete Maruz Bölge (Yapı için Yasaklanmış Afet Bölgesi) kararı alınması gerekmektedir.



4- Afetzedeler için yeni yerleşim yerinin Valiliğince (Bayındırlık ve İskan Müdürlüğü) araştırılarak, bulunacak alan için 30.04.2007 gün ve 7117 sayılı genelge esaslarına göre düzenlenecek yerleşimi protokollerinin Bakanlığımıza gönderilmesi gerekmektedir.

5- Gölge mahallesinin heyelan yönünden Valiliğince (Bayındırlık ve İskan Müdürlüğü) kontrol etütleri programında izlenmesine devam edilmesi uygun görülmüştür.


Ayla KIZILTUĞ
Jeo Müh.


H. Göksu BABAYİĞİT
Jeo.Müh.


Nevzat ÇALLI
İnş.Tek.

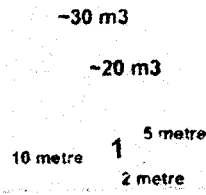
AFET İŞLERİ GENEL MÜDÜRLÜĞÜ			
	ADI SOYADI - ÜNVANI	TARİH	İMZA
İNCELEME	Güven BOZ Jeolojik Etüd ve İzleme Şb. Md.V.		
TASVİP	Ayhan ÇİFTÇİ Afet Etüd ve Hasar Tespit Dai. Bşk.	21.7.08	
TASDİK OLUNUR 01.11.2008			
 Şahin EROĞLU GENEL MÜDÜR.YRD.			

İL : KAHRAMANMARAŞ
İLÇE : MERKEZ
BELDE : ILICA
MAH : GÖLGELİ

Gölgeli Mah.

K

Ölçeksiz



1. Bayram KAYDI

LEJAND

Konut

Raporda önerilen kaya ısıyahı tamamlanincaya kadar
Afete Maruz Bölge ilan edilen alan



TC
BAYINDIRLIK VE İSKAN BAKANLIĞI
Afet İşleri Genel Müdürlüğü
Afet Etüt ve Hasar Tespit Daire Bşk.

ÇİZEN

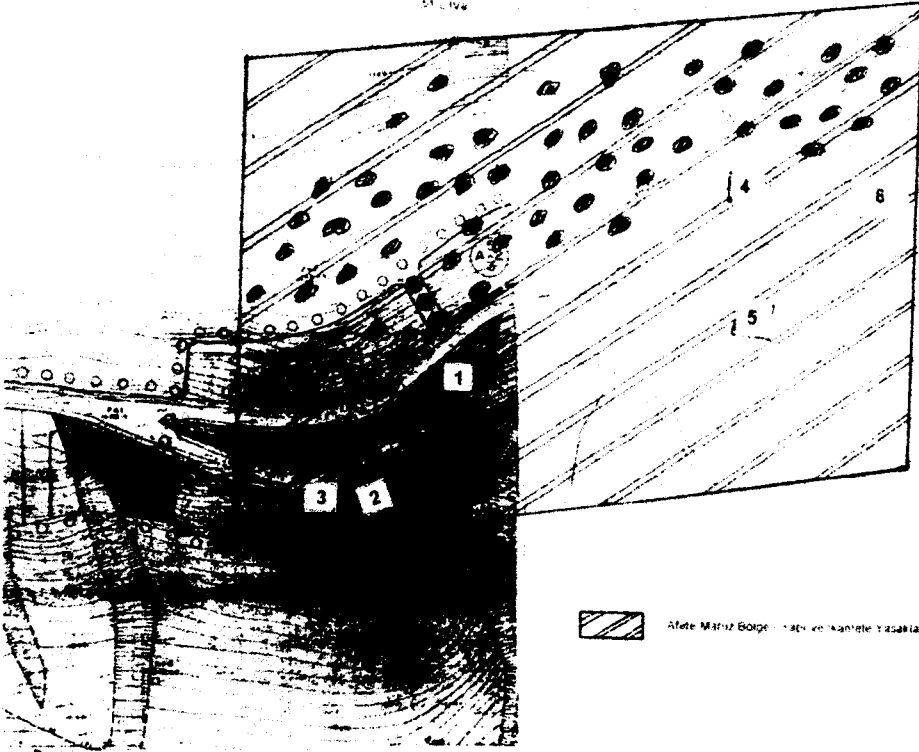
H. Gökse BABAYİĞİT

TARİH

17.12.2008

İL: Kahramanmaraş
İLÇESİ: Merkez
BELDE: 1014
MAH: Sırtçın

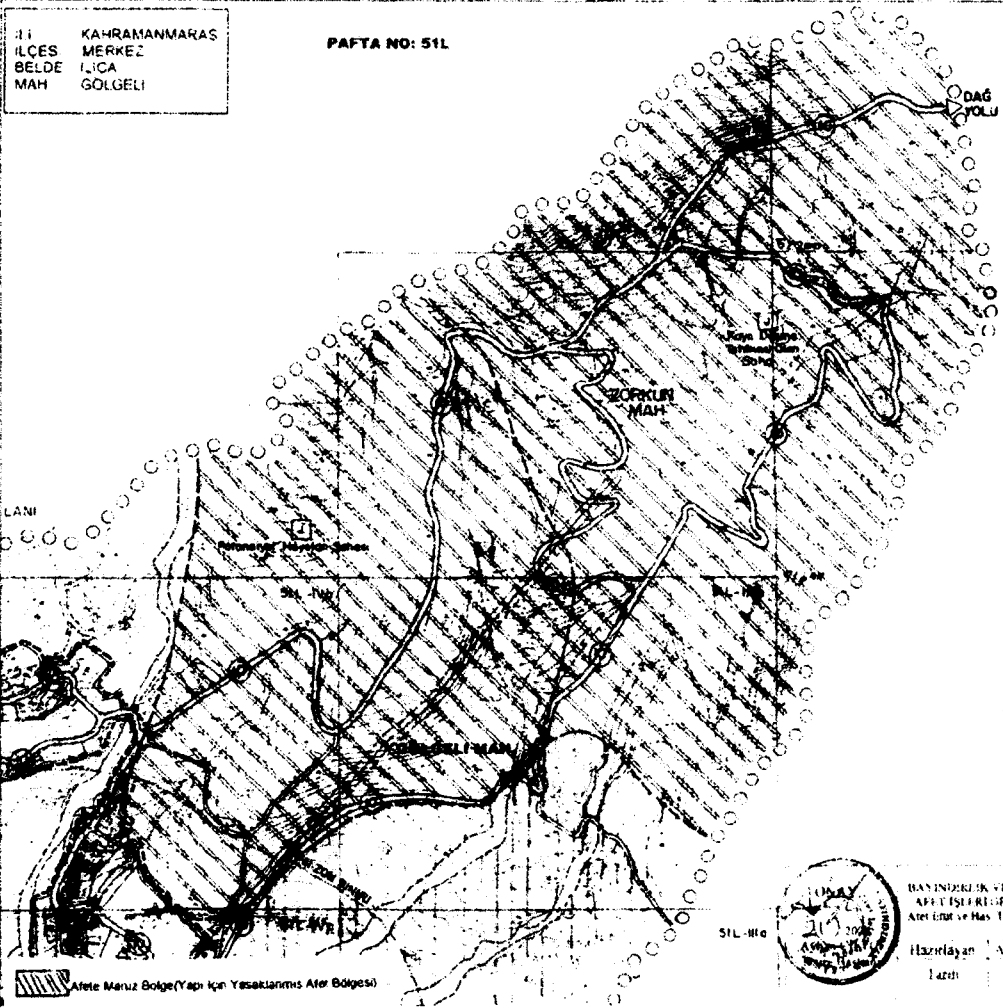
51.01/2



Atlet Mânız Bölgesi (hatched area) is a hatched area representing the 'Atlet Mânız Bölgesi'.



KAHRAMANMARAŞ METROPOLİTAN BELEDİYESİ
MÜHÜRÜ
Hizmetime ...
Tarih: ...



İL : KAHRAMANMARAŞ
İLÇE : MERKEZ
BELDE : ILICA
MAH : GÖLGELİ - 1

KAYA DÜŞMESİNE MARUZ SAHA KROKİSİ

Konut Sahipleri

- 7 Ali KOÇYİĞİT
- 8 Kazım KOÇYİĞİT
- 9 Arf KOÇYİĞİT
- 10 Emin KOÇYİĞİT
- 11 Hanifi KURT

Gölgeli Mah.


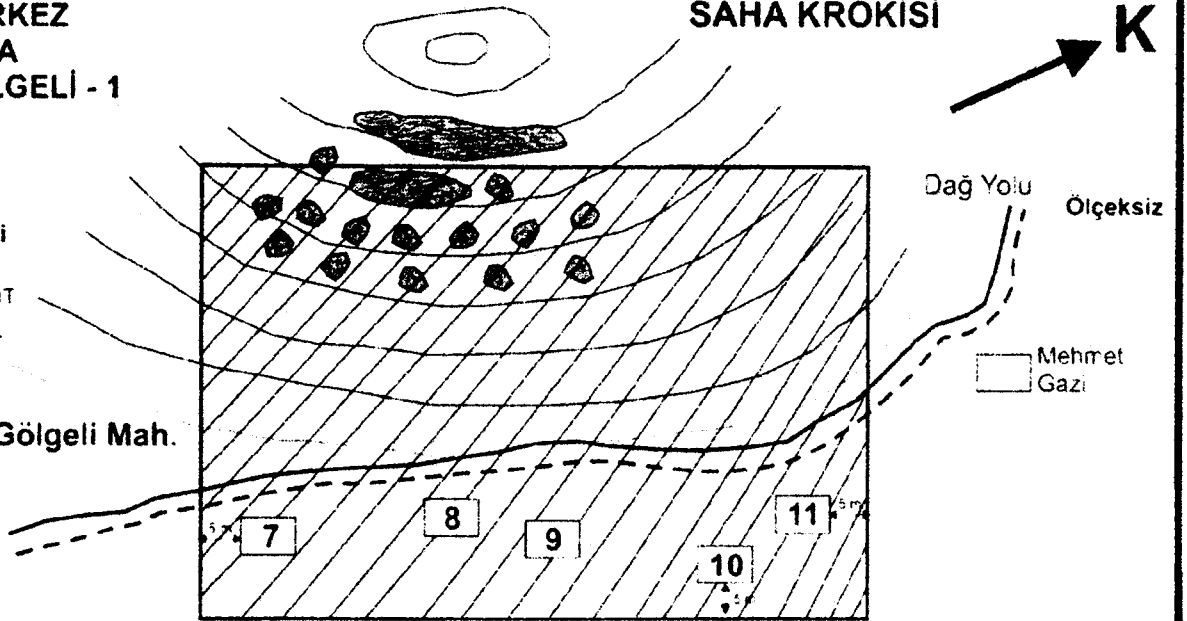
LEJAND



Konut



Afete Maruz Bölge Alanı
(Yapı ve İkamete Yasaklı Alan)



T.C.
BAYINDIRLIK ve İSKAN BAKANLIĞI
Afet İşleri Genel Müdürlüğü
Afet Etüt ve Hasar Tespit Daire Başkanlığı
ÇİZEN : H. Gökçe BABAYİĞİT
TARİH : 19.12.2007

İL : KAHRAMANMARAŞ
İLÇE : MERKEZ
BELDE : ILICA
MAH : GÖLGELİ - 2

KAYA DÜŞMESİNE MARUZ SAHA KROKİSİ

K




Ölçeksiz

Konut Sahipleri

- 12. Hasan Arslan
- 13. Ali Arslan

Merkez'e
gider

Gölgeli 1'e
gider



Gölgeli Mah.

Adem Arslan

Adnan Arslan


LEJAND



Konut



Afete Maruz Bölge Alanı
(Yapı ve İkamete Yasaklı Alan)



BAYINDIRLIK ve İNŞAAT BAKANLIĞI
Afet İşleri Genel Müdürlüğü
Afet Etüt ve Hasar Tespit Daire Başkanlığı

ÇİZEN H. Gökse BABAYİĞİT

TARİHİ 19/12/2007

2008/ 13804

Ekli listede belirtilen yerleşim yerlerinde bulunan ve aynı listede tarihleri gösterilen raporlar ile eki krokilerde sınırları belirtilen alanların "afete maruz bölge" olarak ilanı, Bayındırlık ve İskan Bakanlığının 16/5/2008 tarihli ve 6571 sayılı yazısı üzerine, 15/5/1959 tarihli ve 7269 sayılı Kanununun 2 nci maddesine göre, Bakanlar Kurulu'nca 4 1 6 /2008 tarihinde kararlaştırılmıştır.

ELİ

ABDULLAH GÜL
CUMHURBAŞKANI

RECEP TAYYİP ERDOĞAN
BAŞBAKAN

C ÇİÇEK Devlet Bak. ve Başb. Yrd.	M. YAZICI Devlet Bak. ve Başb. Yrd.	N. EKREN Devlet Bak. ve Başb. Yrd.	M. AYDIN Devlet Bakanı
M. BAŞEĞİOĞLU Devlet Bakanı	M. V. GÖNÜL Devlet Bakanı	N. CUBUKÇU Devlet Bakanı	N. GÜBLÜKÇÜ Devlet Bakanı
M. S. YAZICIOĞLU Devlet Bakanı	M. A. SAHİN Adana Bakanı	M. V. GÖNÜL Milli Savunma Bakanı	B. ATALAY İçişleri Bakanı
B. ATALAY Dışişleri Bakanı	M. Z. GAĞLAYAN Maliye Bakanı	M. ÇELİK Milli Eğitim Bakanı	F. N. ÖZAK Bayındırlık ve İskan Bakanı
R. ARDAÇ Sağlık Bakanı	B. YILDIRIM Ulaştırma Bakanı	M. H. ENER Ticaret ve Konular Bakanı	F. ÇELİK Çalışma ve Sosyal Güvenlik Bakanı
M. Z. GAĞLAYAN Sanayi ve Ticaret Bakanı	M. H. GÜLER Enerji, Tabii Kaynaklar Bakanı	E. GUNAY Rural ve Turizm Bakanı	M. ERDOĞAN Devlet Bakanı

4
Dünya No



SIRA NO	İLİ	İLÇESİ	BELDESİMİYOYU	MAHALLESİMEZRASİMEYKİSİ	AFFETİN TURU	RAPOR TARİHİ
36	BITLİS	MUTKI	KOVANLI		ÇİĞ	29.11.2007
37	BITLİS	MUTKI	SARIÇEK		ÇİĞ	29.11.2007
38	BITLİS	MUTKI	YANIKÇAKIR	YUKARIMAHALLE	ÇİĞ	09.11.2007
39	BITLİS	MUTKI	YUVALIDAM		SU BASKINI	14.09.2007
40	BITLİS	TATVAN	YONCABASI (SUKRANIZ)		ÇİĞ	09.11.2007
41	BOLU	YENİÇAĞA	ESKİÇAĞA	YUKARI	KAYA DÜŞMESİ	23.11.2007
42	ÇORUM	KARGI	BAGÖZÜ	MERKEZ	KAYA DÜŞMESİ	25.01.2008
43	ÇORUM	MECTOZÜ	BOYACI		HEYELAN	15.01.2008
44	DIYARBAKIR	ÇERMIK		KALE TEPE	KAYA DÜŞMESİ	19.12.2007
45	DIYARBAKIR	ÇUNGÜS	OYUKLU		KAYA DÜŞMESİ	26.09.2007
46	DIYARBAKIR	DİCLE	PEKMEZÇİLER		KAYA DÜŞMESİ	26.09.2007
47	DIYARBAKIR	ERGANI	ORTAÇAĞ		KAYA DÜŞMESİ	26.09.2007
48	DIYARBAKIR	HANI	UZUNLAR		KAYA DÜŞMESİ	19.12.2007
49	ELAZIG	ARICAK	KAMBERTEPE	ÇAYONU	ÇİĞ	02.07.2007
50	ERZINCAN	KEMAH	BOĞAZICI		KAYA DÜŞMESİ	06.11.2007
51	ERZURUM	İSİRH	LEVTEK		KAYA DÜŞMESİ	15.11.2007
52	ERZURUM	KOPRUKÖY	EYUPLER	MERKEZ	HEYELAN	25.09.2007
53	ERZURUM	OLUR	EĞLEK	ÇAĞLAYAN	HEYELAN	25.09.2007
54	ERZURUM	PAZARYOLU	KILIÇCI	CAMI	KAYA DÜŞMESİ	01.11.2007
55	ERZURUM	ŞENKAYA	ŞENPINAR		HEYELAN	05.10.2007
56	ERZURUM	DOĞANKENT	GÜDÜL	OKUL YANI	KAYA DÜŞMESİ	15.03.2009
57	GİRESUN	MERKEZ	DEMİRCİ	KAYAĞIBI	HEYELAN	23.11.2007
58	GİRESUN	KELKIT	BINDAL		SU BASKINI	08.11.2007
59	HATAY	YAYLADAĞ	YENICE		SU BASKINI-YAMAÇ SELLİ ENMESİ	12.09.2007
60	İGDIR	TUZLUCA	UÇKAYA		KAYA DÜŞMESİ	07.12.2007
61	İGDIR	EGİRDİR	YUVALI	AKSAK	KAYA DÜŞMESİ	25.07.2007
62	İSPARTA	MERKEZ	ÇUKUR		KAYA DÜŞMESİ	06.12.2007
63	İSPARTA	SEMLİKENT	BÜYÜKKABACA	DERE	KAYA DÜŞMESİ	06.12.2007
64	İZMİR	TİRE	SOMAK		HEYELAN	17.12.2007
65	KAHRAMANMARAŞ	ELBİSTAN	UNCUKAR	AHMUTSUYU	KAYA DÜŞMESİ	03.03.2008
66	KAHRAMANMARAŞ	MERKEZ	ILICA		KAYA DÜŞMESİ	20.12.2007
67	KAHRAMANMARAŞ	MERKEZ	SÜLEYMANLI	SUMBUUL GOLGELI	KAYA DÜŞMESİ	19.12.2007
68	KAHRAMANMARAŞ	MERKEZ	SÜLEYMANLI		KAYA DÜŞMESİ	20.12.2007
69	KAHRAMANMARAŞ	PAZARCIK	BÜYÜKBAĞAR		KAYA DÜŞMESİ	20.12.2007

2



A 1

20

A

SIRA NO	İLİ	İLÇESİ	BELDE/Sİ/KÖYÜ	MAHALLESİ/MEZBASİMEVKİSİ	AFETİN TURU	RAPOR TARİHİ
102	VAN	MERKEZ	ARITOPRAK	KOŞKA	SU BASKINI	09.11.2007
103	VAN	SARAY	BEYASLAN		SU BASKINI	18.07.2007
104	ZONGULDAK	DEVEREK	AKSU	HACIOĞLU	HEYELAN	14.12.2007

[Signature]
BAĞDAD DEMİR
 Jeolojik Müh.

[Signature]
ANMEL DEMİR
 Jeolojik Etiler Şefi

[Signature]
ŞAHİN ÖZDEMİR
 Jeolojik Etiler ve İzleme Şb. Md. V.

[Signature]
ANMEL ÖZDEMİR
 Afet Etiler ve Hasar Tespiti Dairesi Başkanı

